

Verkeersmetingen Zaanstad

2006 & 2007



DIENTST WIJKEN

INTRODUCTIE

Deze "Verkeersmetingen Zaanstad 2006 & 2007" zijn een systematische opsomming van alle meetresultaten die in het kader van de verkeersmonitoring zijn verkregen. De verkeersmonitoring heeft tot doel de huidige situatie en ontwikkeling van het verkeer en vervoer in Zaanstad kwantitatief te beschrijven. De gegevens dienen meerdere doelen, onder andere:

- het up-to-date houden het gemeentelijke verkeersprognosemodel t.b.v. verkeersstudies;
- het up-to-date houden van de databank met milieuonderzoek-relevante verkeersgegevens (het zgn. "PROZA bestand"), van belang voor bijvoorbeeld geluidsonderzoeken en het Besluit Luchtkwaliteit;
- het hebben van een kwantitatief toetsingskader bij bijvoorbeeld klachten uit de wijk (over volume, aard of snelheid van het verkeer);
- het concreet onderzoeken en evalueren van aanpassingen in de verkeerscirculatie;
- het monitoren van de trend van de verkeersintensiteit op de doorgaande wegen o.a. vanuit de invalshoek bereikbaarheid (congestierisico) en leefbaarheid (hinder omwonenden).

Het verwerken en vervolgens rapporteren van de vele verkeersgegevens vraagt altijd een behoorlijke tijd. Daarom kan pas na circa een jaar volledig verslag worden gedaan van alle metingen die in de jaren ervoor zijn uitgevoerd. Wat hierbij ook een belangrijke rol speelt, is dat ook telgegevens van andere overheden (Rijk, provincie) relevant zijn. Hierop moet door Zaanstad ook enige tijd worden gewacht. Verwerking van deze externe gegevens kan pas als deze overheden zelf ook klaar zijn met het verwerken van hun eigen meetresultaten, en deze vervolgens worden vrijgegeven voor gebruik door derden.

COLOFON

Uitgegeven door:	Gemeente Zaanstad – Dienst Wijken – afdeling Stedenbouw & Verkeer
Redactie:	Robert van der Leije
Datum:	15 december 2008

LEESWIJZER

Kaarten

Als eerste zijn drie kaarten opgenomen waarop door middel van symbolen is aangegeven van welke wegvakken meetgegevens zijn verzameld én opgenomen in de tabellen. Hierbij is tevens zichtbaar of er (ook) andere gegevens dan intensiteiten gemotoriseerd verkeer zijn verzameld, i.c. fiets- en bromfietsverkeer of een nadere classificatie van het gemotoriseerde verkeer naar snelheid en/of voertuigtype.

Tabellen

De resultaten van de verkeersmetingen zijn op een sterk gestructureerde wijze in tabellen samengevat.

De "Verklaring Tabelstructuur" is opgenomen voorafgaand aan de tabellen en geeft een verklaring van alle kolommen en afkortingen. In de niet vetgedrukte regels is meestal informatie opgenomen met betrekking intensiteit van het verkeer of specifieke categorieën van verkeer.

De gegevens van snelheidsmetingen staan vermeld achter de aanduiding "meetspecificatie snelheden".

In de "Verklaring Tabelstructuur" worden onder andere de volgende begrippen gebruikt:

Standaardafwijking

De standaardafwijking wordt in de verkeersmonitoring gebruikt om de spreiding van snelheden rondom het gemiddelde te kwantificeren. Deze spreiding is relevant omdat bij de beoordeling van de gemiddelde rijsnelheid de uitschieters naar boven en naar onderen ook zeer relevant kunnen zijn. Door het bekijken van de spreiding is te bepalen hoe sterk deze variatie in rijsnelheden is. Vanuit de optiek van verkeersveiligheid is in het algemeen de opinie dat met name grote variatie in rijsnelheden de onveiligheid vergroot. Een wat hogere gemiddelde rijsnelheid kan toch relatief probleemloos zijn als tegelijkertijd de spreiding heel klein is (en fietsers bijvoorbeeld apart op een fietspad worden afgewikkeld). In zo'n geval is het verkeersbeeld is dan qua snelheden zeer homogeen. Vooral op de drukke wegen zijn snelheidsverschillen een belangrijk aspect.

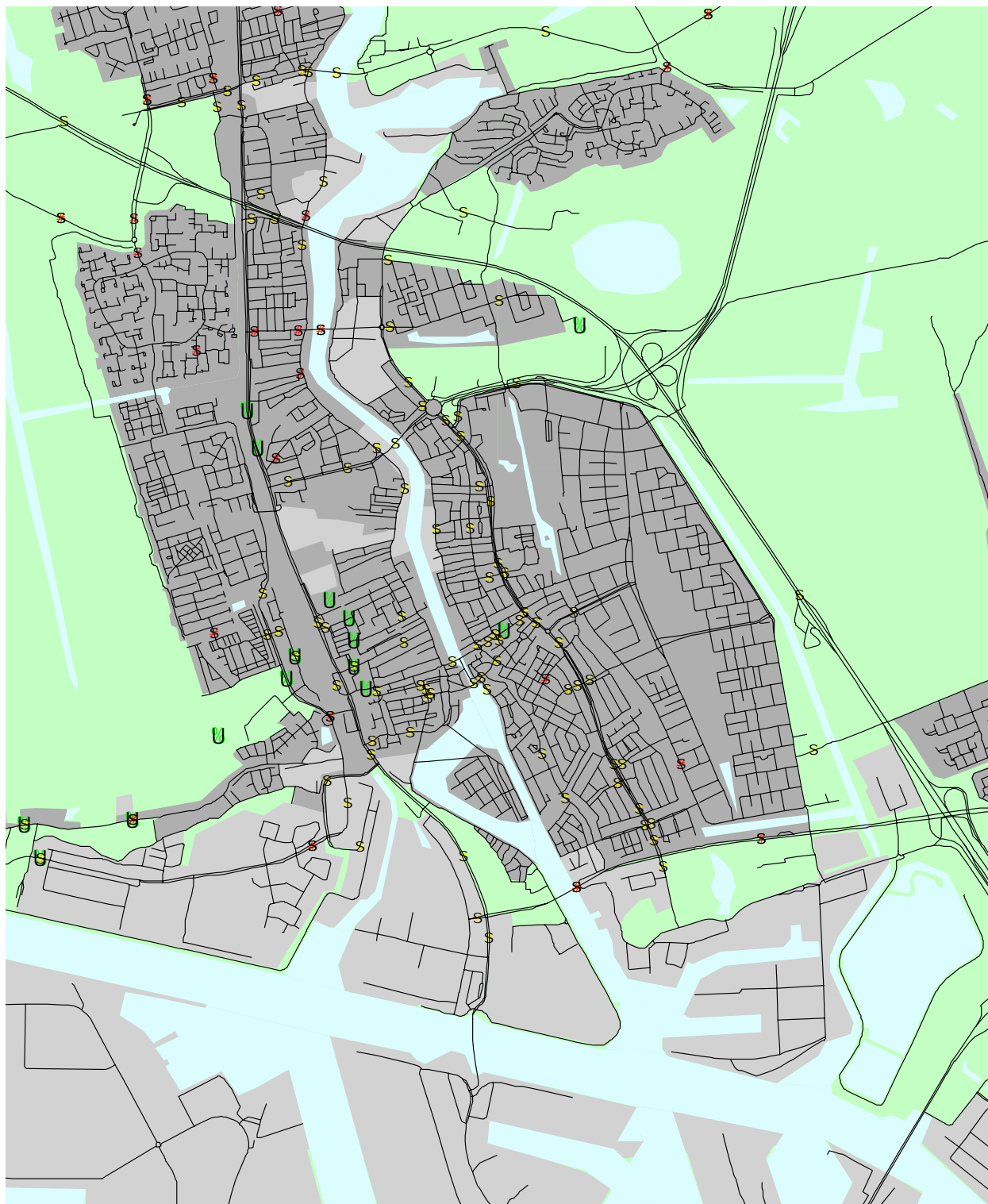
De standaardafwijking (ook wel een standaarddeviatie genoemd) is gedefinieerd als de wortel uit de variantie. De variantie is de sommatie van alle gekwadrateerde verschillen tussen alle waarnemingen en het gemiddelde, gedeeld door het aantal waarnemingen -1.

V85







Snelheid (uitgedrukt in km/h) die 85% van het (gemotoriseerde) verkeer niet overschrijdt.

Verkeersmetingen 2006/2007

Zaansstad-zuid

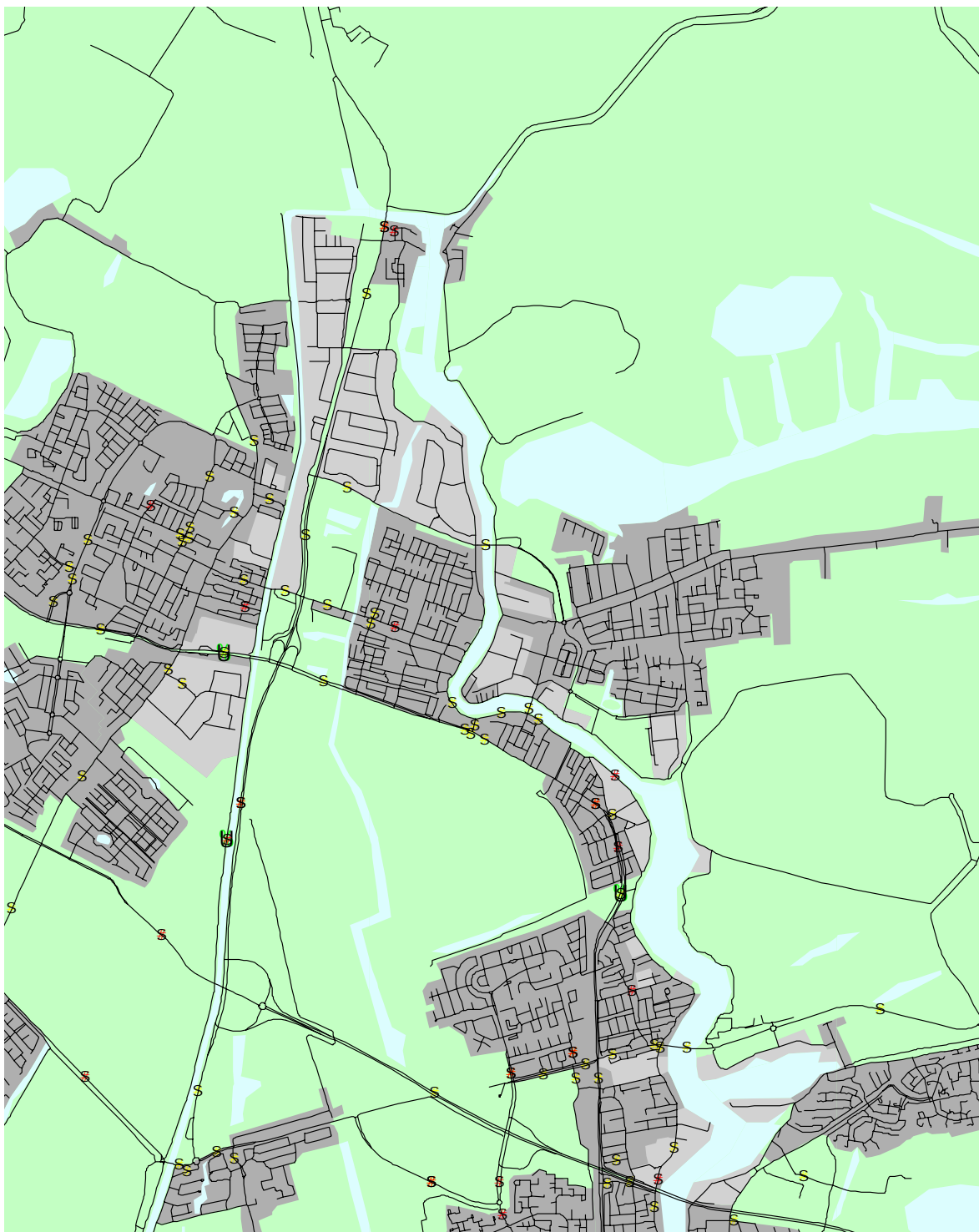


Legenda








-  wegen
-  classificatiegegevens gemotoriseerd verkeer
-  telgegevens gemotoriseerd verkeer
-  telgegevens fiets- en bromfietsverkeer
-  water
-  bedrijfsterreinen
-  woongebied

Verkeersmetingen 2006/2007

Zaanstad-noord

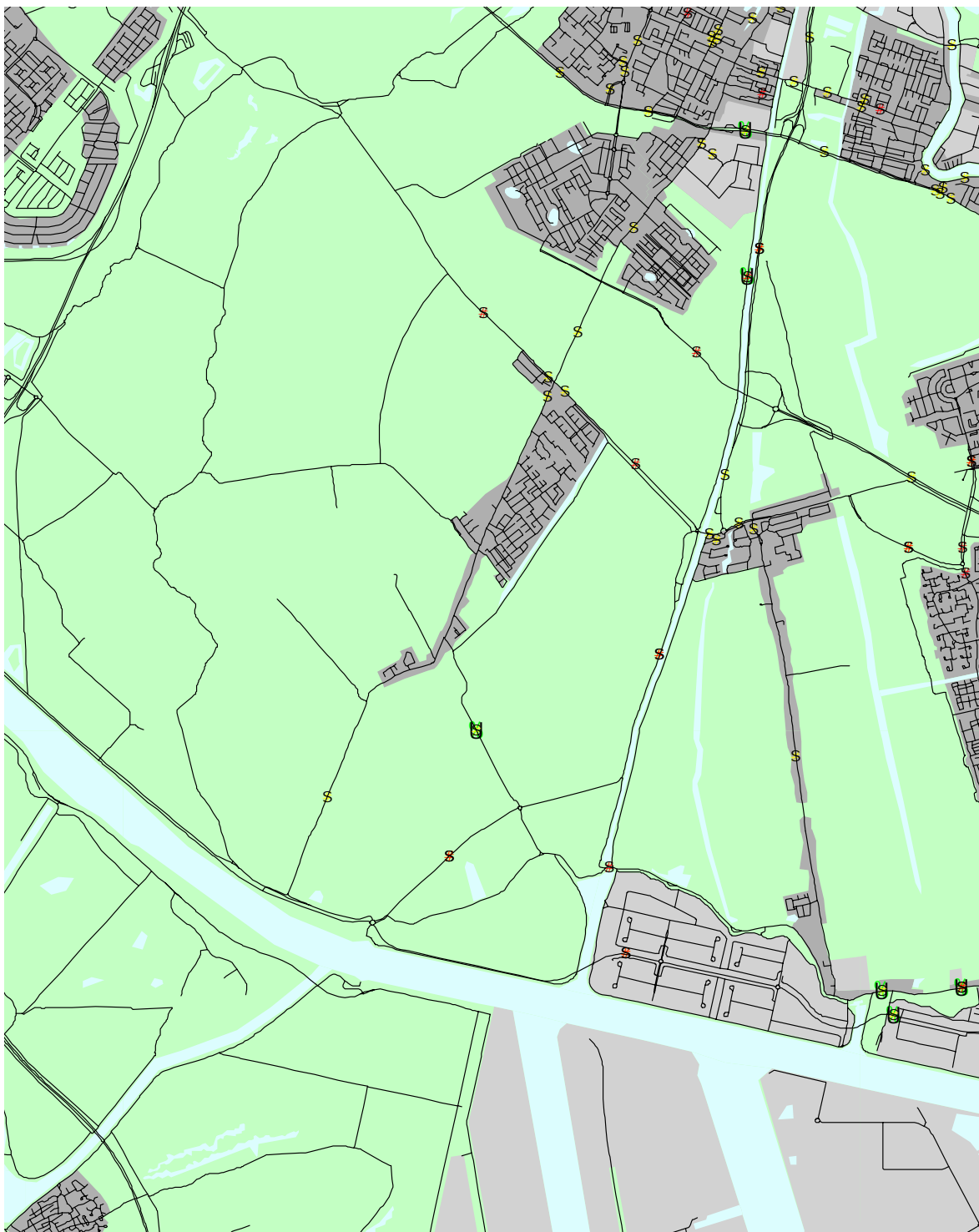


Legenda








-  wegen
-  classificatiegegevens gemotoriseerd verkeer
-  telgegevens gemotoriseerd verkeer
-  telgegevens fiets- en bromfietsverkeer
-  water
-  bedrijfsterreinen
-  woongebied

Verkeersmetingen 2006/2007

Zaansad-west



Legenda

-  wegen
-  classificatiegegevens gemotoriseerd verkeer
-  telgegevens gemotoriseerd verkeer
-  telgegevens fiets- en bromfietsverkeer
-  water
-  bedrijfsterreinen
-  woongebied

VERKLARING TABEL STRUCTUUR

Op de eerste regel:

Straatnaam/wegaanduiding: straatnaam of alternatieve wegaanduiding

Telcode: telpuntcode DW

Type: soort meting, volgens de aanduidingen:

bij metingen uitgevoerd door of onder toezicht van DW/afdeling Stedenbouw & Verkeer

TL: telling d.m.v. detectielussen - stand-alone

TLV: telling d.m.v. detectielussen - VRI

TS: telling d.m.v. telslangen

TV: telling visueel

CL: classificatie d.m.v. detectielussen

CS: classificatie d.m.v. telslangen

CV: classificatie visueel

bij metingen uitgevoerd door andere wegbeheerders:

HHK: Hoogheemraadschap Hollands Noorderkwartier (telslangen)

PRV: Provincie Noord-Holland (detectielussen, soms ook telslangen)

RWS: Rijkswaterstaat (normaliter d.m.v. detectielussen)

X: overige metingen door derden (buiten directe regie van wegbeheerder)

Gemeten wegvak: omschrijving van het exacte wegvak waarop gemeten is

Meetperiode: tijdperiode van de meting (evt. vakantie/feestdagen zijn niet meegeteld)

Voor iedere volgende regel ten aanzien van intensiteitsgegevens over het betreffende wegvak:

meetspecificatie intensiteiten: nadere omschrijving meting (alleen motorvoertuigen tenzij anders vermeld)

Werkdag: etmaalintensiteit gemiddelde werkdag

Ochtendspits*: intensiteit en tijdperiode maatgevend ochtendspitsuur (tussen 06:00-10:00 uur)

Avondspits*: intensiteit en tijdperiode maatgevend avondspitsuur (tussen 15:00-19:00 uur)

Zaterdag/Zondag: etmaalintensiteit op gemiddelde zaterdag resp. zondag

Weekdag: etmaalintensiteit voor gemiddelde werkdag

08: intensiteit tussen 08:00 en 09:00 uur (tijdens een gemiddelde werkdag)

o2: intensiteit tussen 07:00 en 09:00 uur (tijdens een gemiddelde werkdag)

a2: intensiteit tussen 16:00 en 18:00 uur (tijdens een gemiddelde werkdag)

Bij specifieke categorieën motorvoertuigen is tussen haakjes het aandeel in de totale etmaalintensiteit op een werkdag (voor de betreffende doorsnede of rijrichting) aangegeven als percentage (%).

* bij visuele tellingen (TV) is de aangegeven tijdperiode eenvoudigweg de onderzoeksduur van de telling. Hoewel meestal zorgvuldig gekozen behoeft dit niet noodzakelijkerwijs ook de feitelijke ochtend- en avondspitsperiode te betreffen. Bij visuele tellingen van vrachtverkeer wordt meestal bewust in de eerste helft van de middag geteld (of tweede helft ochtend), als de volumes vrachtverkeer piekwaarden bereiken.

Bij (aanvullende) gegevens over snelheidsmetingen (meetgegevens hebben betrekking op een gemiddelde werkdag) op het wegvak heeft de dataregel het volgende afwijkende format:

meetspecificatie snelheden: nadere omschrijving van de snelheidsmeting

Regime: geldende maximumsnelheid ter plaatse van het meetpunt (km/h)

Vgem (etm/dag/nacht): gemiddelde snelheid van het (gemotoriseerde) verkeer tijdens resp. etmaal, dag- en nachtperiode (in km/h)

V85 (etm/dag/nacht): V85-percentiel snelheid tijdens resp. etmaal, dag- en nachtperiode (in km/h)

Vsdv (etm/dag/nacht): de standaardafwijking (σ) van de gemiddelde snelheid tijdens resp. etmaal, dag- en nachtperiode (in km /h)

VERKEERSMETINGEN ZAA NSTAD 2006 & 2007

Straatnaam/wegaanduiding	Telcode/type	Gemeten wegvak		Meetperiode	
meetspecificatie intensiteiten	Werkdag	Ochtendspits	Avondspits	Zaterdag/Zondag	Weekdag/08/o2/a2
meetspecificatie intensiteiten	Regime	Vgem (etm/dag/nacht)	V85 (etm/dag/nacht)	Vs dv (etm/dag/nacht)	
A8	I12003/RWS	N246	op/afrit Zaandijk-W	01jan-31dec07	-
doorsnede	48499	-	-	39699/38369	45795/3148/6220/8007
ri west	24091	1212 (08:00-09:00)	2494 (17:00- 18:00)	19713/19317	22784/1212/2361/4858
ri oost	24408	2324 (06:00-07:00)	1581 (16:00- 17:00)	19986/19052	23011/1936/3859/3149
vracht/busverkeer doorsnede	4209	-	-	1618/843	-/-/-
vracht/busverkeer ri west	2103	-	-	794/404	-/-/-
vracht/busverkeer ri oost	2105	-	-	823/438	-/-/-
A8	M16001/RWS	A7	Kolkweg	01jan-31dec06	-
doorsnede	113849	-	8492 (17:00- 18:00)	90606/88761	106870/7480/15242/16760
ri noord	57619	2605 (08:00-09:00)	5610 (17:00- 18:00)	46571/44657	54155/2605/4978/11084
ri zuid	56230	5622 (06:00-07:00)	2882 (17:00- 18:00)	44035/44104	52715/4875/10264/5676
A8	M16001/RWS	A7	Kolkweg	01jan-31dec07	-
doorsnede	121922	-	8836 (17:00- 18:00)	99628/94707	114849/7897/16173/17412
ri noord	60687	2725 (08:00-09:00)	5678 (17:00- 18:00)	50158/46702	57185/2725/5254/11220
ri zuid	61235	5926 (06:00-07:00)	3158 (17:00- 18:00)	49470/48005	57664/5172/10919/6192
Allanstraat, J.J.	H17001/TS	Dolfijnstraat	Zuideinde	07apr-25apr06	-
doorsnede	3972	340 (07:45-08:45)	390 (16:15- 17:15)	3260/2091	3601/330/575/704
ri noord	2130	134 (07:45-08:45)	271 (16:15- 17:15)	1716/1086	1921/132/224/474
ri zuid	1842	207 (07:30-08:30)	125 (15:15- 16:15)	1544/1005	1680/198/351/230
Allanstraat, J.J.	H17001/TS	Dolfijnstraat	Zuideinde	13apr-20apr07	-
doorsnede	3993	343 (07:45-08:45)	406 (16:30- 17:30)	3096/1769	3548/333/560/745
ri noord	2340	165 (08:15-09:15)	290 (16:30- 17:30)	1856/1028	2085/164/261/524
ri zuid	1653	184 (07:45-08:45)	117 (15:45- 16:45)	1240/741	1463/169/299/221
Ameland	J15006/X	Rottumeroog	Westzijde	20sep-21sep07	-
doorsnede	429	-	-	-/-	-/-/-
ri west	101	-	-	-/-	-/-/-
ri oost	328	-	-	-/-	-/-/-
vracht/busverkeer doorsnede	15	-	-	-/-	-/-/-
vracht/busverkeer ri west	7	-	-	-/-	-/-/-
vracht/busverkeer ri oost	7	-	-	-/-	-/-/-
Ankersmidplein	K19012/TS	Noordsche Bos	Rustenburg	31okt-14nov07	-
(brom-)fietsers doorsnede	3917	386 (08:00-09:00)	399 (16:15- 17:15)	3496/1750	3545/387/639/711
(brom-)fietsers ri west	1882	259 (08:00-09:00)	156 (16:15- 17:15)	1626/862	1699/259/446/277
(brom-)fietsers ri oost	2035	131 (07:45-08:45)	243 (16:15- 17:15)	1870/888	1846/128/193/434

Straatnaam/wegaanduiding	Telcode/type	Gemeten wegvak		Meetperiode	
meetspecificatie intensiteiten	Werkdag	Ochtendspits	Avondspits	Zaterdag/Zondag	Weekdag/08/o2/a2
meetspecificatie intensiteiten	Regime	Vgem (etm/dag/nacht)	V85 (etm/dag/nacht)	Vsdv (etm/dag/nacht)	
Bakkerstraat	I01004/X	Bakkerstraat	Westknollendam	20sep-21sep07	-
doorsnede	137	-	-	-/-	-/-/-
vracht/busverkeer doorsnede	0	-	-	-/-	-/-/-
Baxstraat, Ds.	K19022/TLV	Peperstraat	Fransestraat	27feb-24dec06	-
ri noord	1073	56 (09:00- 10:00)	98 (17:00- 18:00)	968/561	982/55/81/185
Baxstraat, Ds.	K19022/TLV	Peperstraat	Fransestraat	08jan-23dec07	-
ri noord	1076	63 (08:00-09:00)	100 (17:00- 18:00)	940/514	975/64/96/192
Beatrixbrug¹	K19001/TLV	Gedempte Gracht	Oostzijde	13feb-24dec06	-
doorsnede	5375	325 (09:00- 10:00)	383 (15:00- 16:00)	5265/3868	5144/301/476/748
ri west	4503	277 (09:00- 10:00)	319 (15:00- 16:00)	4360/3075	4279/254/396/626
ri oost	872	48 (09:00- 10:00)	64 (15:00- 16:00)	905/793	865/47/80/122
Beatrixbrug	K19001/TLV	Gedempte Gracht	Oostzijde	08jan-23dec07	-
doorsnede	4285	258 (08:00-09:00)	321 (16:00- 17:00)	4402/3017	4117/258/413/628
ri west	3574	220 (08:00-09:00)	267 (16:00- 17:00)	3591/2391	3406/220/347/524
ri oost	711	38 (08:00-09:00)	54 (16:00- 17:00)	811/626	711/38/66/104
Behouden Haven (zuid)	K18009/TL	Dr. Roggertspad	Botenmakersstraat	09jan-24dec06	-
doorsnede	648	27 (09:00- 10:00)	61 (15:00- 16:00)	912/170	618/11/15/115
ri noord	24	2 (08:00-09:00)	2 (15:00- 16:00)	22/11	22/2/2/4
ri zuid	624	26 (09:00- 10:00)	59 (15:00- 16:00)	890/159	596/9/13/111
Benedictweg, Ned	I05001/PRV	N246	Samsonweg	05apr-26apr06	-
doorsnede	17499	1342 (08:00-09:00)	1563 (16:00- 17:00)	12983/7135	15373/1342/2449/2991
ri west	8637	538 (08:00-09:00)	779 (16:00- 17:00)	6647/3692	7646/538/1029/1545
ri oost	8862	804 (08:00-09:00)	784 (16:00- 17:00)	6336/3443	7727/804/1420/1446
Benedictweg, Ned	I05001/PRV	N246	Samsonweg	29aug-01okt07	-
doorsnede	16297	1333 (08:00-09:00)	1470 (16:00- 17:00)	11798/6929	14316/1333/2412/2824
ri west	8163	540 (08:00-09:00)	786 (16:00- 17:00)	6165/3636	7231/540/1009/1553
ri oost	8134	793 (08:00-09:00)	684 (16:00- 17:00)	5633/3293	7085/793/1403/1271
Bernhardbrug, Prins	K16001/TLV	Westzijde	Prins Bernhardplein	08jan-23dec07	-
doorsnede	16988	1203 (08:00-09:00)	1327 (16:30- 17:30)	14619/9849	15629/1203/2034/2595
ri west	6854	510 (08:30-09:30)	467 (15:00- 16:00)	6000/4156	6344/485/766/905
ri oost	10134	718 (08:00-09:00)	866 (16:30- 17:30)	8619/5693	9285/718/1268/1690
Bernhardweg, Prins¹	K16002/TLV	Prins Bernhardplein	A7/A8	09jan-24dec06	-
doorsnede	30953	2293 (08:00-09:00)	2249 (16:30- 17:30)	26306/21425	28926/2293/4128/4439
ri west	16668	1099 (08:30-09:30)	1216 (16:30- 17:30)	14793/11782	15702/1093/1875/2425
ri oost	14285	1221 (07:30-08:30)	1033 (16:30- 17:30)	11513/9643	13224/1200/2253/2014

Straatnaam/wegaanduiding	Telcode/type	Gemeten wegvak		Meetperiode	
meetspecificatie intensiteiten	Werkdag	Ochtendspits	Avondspits	Zaterdag/Zondag	Weekdag/08/o2/a2
meetspecificatie intensiteiten	Regime	Vgem (etm/dag/nacht)	V85 (etm/dag/nacht)	Vsdv (etm/dag/nacht)	
Bernhardweg, Prins	K16002/TLV	Prins Bernhardplein	A7/A8	08jan-23dec07	-
doorsnede	34117	2599 (08:00-09:00)	2421 (16:30- 17:30)	28612/22808	31718/2599/4887/4808
ri west	15914	1099 (08:00-09:00)	1078 (15:30- 16:30)	14204/11381	15026/1099/1877/2126
ri oost	18203	1613 (07:30-08:30)	1368 (16:30- 17:30)	14408/11427	16692/1500/3010/2682
Blankenburg	G13002/TS	Nauern. Vaardijk	Provincialeweg	13apr-29apr07	-
doorsnede	1351	111 (07:30-08:30)	117 (17:00- 18:00)	1237/814	1262/103/194/219
ri west	582	20 (08:45-09:45)	75 (17:00- 18:00)	543/366	546/17/34/131
ri oost	769	96 (07:30-08:30)	53 (18:00- 19:00)	694/448	716/86/160/88
Bloisstraat, Van	G05009/X	Deken Smidtstraat	Volwerf	20sep-21sep07	-
doorsnede	635	-	-	-/-	-/-/-/-
ri noord	273	-	-	-/-	-/-/-/-
ri zuid	362	-	-	-/-	-/-/-/-
vracht/busverkeer doorsnede	23	-	-	-/-	-/-/-/-
vracht/busverkeer ri noord	11	-	-	-/-	-/-/-/-
vracht/busverkeer ri zuid	11	-	-	-/-	-/-/-/-
Botenmakersstraat	K19028/TV	W. Druckerstraat	Vaartkade	14nov07	-
(brom-)fietsers doorsnede	-	-	72 (15:00- 16:00)	-/-	-/-/-/-
(brom-)fietsers ri west	-	-	37 (15:00- 16:00)	-/-	-/-/-/-
(brom-)fietsers ri oost	-	-	35 (15:00- 16:00)	-/-	-/-/-/-
Claeszstraat, Symon	K18008/TLV	Kalverstraat	Peperstraat	27feb-24dec06	-
ri zuid	1485	88 (08:30-09:30)	116 (15:00- 16:00)	1470/891	1399/83/128/218
Claeszstraat, Symon	K18008/TLV	Kalverstraat	Peperstraat	08jan-23dec07	-
ri zuid	1446	90 (08:30-09:30)	117 (15:30- 16:30)	1406/819	1347/89/139/211
Clausbrug, Prins	I05003/PRV	Noorddijk	Veerdijk	01mrt-03apr06	-
doorsnede	11712	916 (08:00-09:00)	1043 (16:00- 17:00)	9174/5898	10519/916/1706/1983
Clausbrug, Prins	I05003/PRV	Noorddijk	Veerdijk	31okt-03dec07	-
doorsnede	9115	785 (08:00-09:00)	886 (16:00- 17:00)	8468/5664	9139/785/1380/1733
Communicatieweg Oost	F11003/TLV	Dorpsstraat	Past. van Gervenstraat	09jan-24dec06	-
doorsnede	6347	469 (08:00-09:00)	616 (17:00- 18:00)	5468/4285	5929/468/803/1166
ri west	3410	198 (08:00-09:00)	420 (17:00- 18:00)	2862/2199	3158/197/310/774
ri oost	2937	271 (08:00-09:00)	197 (16:30- 17:30)	2606/2086	2771/271/493/392
Communicatieweg Oost	F11003/TLV	Dorpsstraat	Past. van Gervenstraat	08jan-17jun07	-
doorsnede	6345	480 (08:00-09:00)	628 (17:00- 18:00)	5698/4261	5955/479/870/1206
ri west	3433	214 (08:00-09:00)	433 (17:00- 18:00)	3022/2207	3197/214/347/814
ri oost	2912	278 (07:30-08:30)	197 (16:00- 17:00)	2676/2054	2758/265/523/392

Straatnaam/wegaanduiding	Telcode/type	Gemeten wegvak		Meetperiode	
meetspecificatie intensiteiten	Werkdag	Ochtendspits	Avondspits	Zaterdag/Zondag	Weekdag/08/o2/a2
meetspecificatie intensiteiten	Regime	Vgem (etm/dag/nacht)	V85 (etm/dag/nacht)	Vsdv (etm/dag/nacht)	
Communicatieweg Oost	G13001/CS	P. van Gervenstraat	Vaartdijk (N246)	04dec-17dec07	-
doorsnede	6331	486 (08:00-09:00)	641 (17:00- 18:00)	5193/3981	5828/490/932/1259
ri west	3437	176 (08:00-09:00)	488 (17:00- 18:00)	2764/2005	3133/178/291/940
ri oost	2894	328 (07:00-08:00)	183 (15:00- 16:00)	2429/1976	2695/312/641/319
vracht/busverkeer doorsnede	216	-	-	135/59	-/-/-
vracht/busverkeer ri west	117	-	-	74/30	-/-/-
vracht/busverkeer ri oost	99	-	-	61/29	-/-/-
snelheden doorsnede	50 km/h	49.8/49.8/50.9	58.6/58.5/60.2	8.6/8.5/9.9	
snelheden ri west	50 km/h	50.3/50.1/53.3	59.0/58.8/64.6	8.8/8.6/10.0	
snelheden ri oost	50 km/h	49.2/49.3/49.4	58.1/58.1/59.1	8.4/8.3/9.5	
Communicatieweg West	F10002/CS	Zuiderweg	Bestevaerstraat	24nov-29nov07	-
doorsnede	5813	496 (07:00-08:00)	534 (17:00- 18:00)	5172/4166	5427/482/978/1068
ri west	3041	240 (08:00-09:00)	356 (17:00- 18:00)	2621/2124	2816/241/449/683
ri oost	2772	288 (07:00-08:00)	206 (16:00- 17:00)	2551/2042	2611/241/529/385
vracht/busverkeer doorsnede	100	-	-	35/11	-/-/-
vracht/busverkeer ri west	41	-	-	13/5	-/-/-
vracht/busverkeer ri oost	59	-	-	22/6	-/-/-
snelheden doorsnede	30 km/h	44.5/43.8/48.2	53.3/51.9/57.9	8.1/7.9/8.9	
snelheden ri west	30 km/h	44.3/44.0/46.6	52.0/51.1/56.3	7.4/7.2/8.4	
snelheden ri oost	30 km/h	44.7/43.7/49.5	54.4/52.8/58.8	8.9/8.6/9.1	
Communicatieweg West	F11004/TLV	Blijdschapstraat	Dorpsstraat	09jan-24dec06	-
doorsnede	6440	523 (08:00-09:00)	575 (17:00- 18:00)	5199/4769	6022/522/964/1114
ri west	3337	236 (08:00-09:00)	371 (17:00- 18:00)	2623/2435	3103/236/390/690
ri oost	3103	303 (07:30-08:30)	220 (16:00- 17:00)	2576/2334	2919/286/574/424
Communicatieweg West	F11004/TLV	Blijdschapstraat	Dorpsstraat	08jan-17jun07	-
doorsnede	6244	500 (08:00-09:00)	555 (17:00- 18:00)	5382/4861	5924/501/976/1081
ri west	3255	252 (08:00-09:00)	367 (17:00- 18:00)	2748/2515	3076/253/434/694
ri oost	2989	294 (07:00-08:00)	199 (15:00- 16:00)	2634/2346	2848/248/542/387
Czaar Peterstraat	K19030/TV	Czarinastraat	Cornelis Calffstraat	27mrt07	-
doorsnede	-	-	550 (16:45- 17:45)	-/-	-/-/-
ri west	-	-	203 (16:45- 17:45)	-/-	-/-/-
ri oost	-	-	347 (16:45- 17:45)	-/-	-/-/-
Czarinastraat	K19015/TV	Rozengracht	Czaar Peterstraat	27mrt07	-
doorsnede	-	-	421 (16:45- 17:45)	-/-	-/-/-
ri noord	-	-	0 (16:45- 17:45)	-/-	-/-/-
ri zuid	-	-	421 (16:45- 17:45)	-/-	-/-/-

Straatnaam/wegaanduiding	Telcode/type	Gemeten wegvak		Meetperiode	
meetspecificatie intensiteiten	Werkdag	Ochtendspits	Avondspits	Zaterdag/Zondag	Weekdag/08/o2/a2
meetspecificatie intensiteiten	Regime	Vgem (etm/dag/nacht)	V85 (etm/dag/nacht)	Vsdv (etm/dag/nacht)	
Czarinastraat	K19029/TV	Czaar Peterstraat	Golfokinstraat	27mrt07	-
doorsnede	-	-	283 (16:45- 17:45)	-/-	-/-/-
ri noord	-	-	3 (16:45- 17:45)	-/-	-/-/-
ri zuid	-	-	280 (16:45- 17:45)	-/-	-/-/-
Daam Schijfweg	K21001/TLV	Hoofdtocht	Gerrit Bolkade	26jun-24dec06	-
ri west	669	28 (09:00- 10:00)	74 (16:30- 17:30)	354/192	557/24/43/145
Daam Schijfweg	K21001/TLV	Hoofdtocht	Gerrit Bolkade	08jan-11nov07	-
ri west	722	37 (09:00- 10:00)	87 (16:00- 17:00)	356/182	594/29/58/158
Doktersland	J15007/X	Legerland	Mosterland	20sep-21sep07	-
doorsnede	459	-	-	-/-	-/-/-
ri noord	231	-	-	-/-	-/-/-
ri zuid	228	-	-	-/-	-/-/-
vracht/busverkeer doorsnede	10	-	-	-/-	-/-/-
vracht/busverkeer ri noord	5	-	-	-/-	-/-/-
vracht/busverkeer ri zuid	4	-	-	-/-	-/-/-
Dorpsstraat	D17001/TS	Akere	Kanaalweg	09sep-18okt06	-
doorsnede	926	56 (08:15-09:15)	89 (15:45- 16:45)	957/788	910/55/108/161
ri noord	476	28 (08:15-09:15)	55 (15:45- 16:45)	496/407	472/27/45/96
ri zuid	450	34 (06:45-07:45)	37 (15:00- 16:00)	461/381	438/28/63/65
Dorpsstraat	F11001/TLV	Communicatieweg	Past. v. Gervenstraat	09jan-24dec06	-
doorsnede	9207	587 (08:00-09:00)	743 (16:30- 17:30)	8559/6138	8677/587/993/1441
ri noord	4718	349 (08:00-09:00)	345 (16:30- 17:30)	4319/3084	4429/349/607/675
ri zuid	4489	243 (08:30-09:30)	398 (16:30- 17:30)	4240/3054	4248/238/386/766
Dorpsstraat	F11001/TLV	Communicatieweg	Past. v. Gervenstraat	08jan-17jun07	-
doorsnede	9469	654 (08:00-09:00)	765 (16:30- 17:30)	9191/6457	9000/654/1122/1488
ri noord	4862	376 (08:00-09:00)	361 (16:30- 17:30)	4648/3254	4602/376/659/702
ri zuid	4607	278 (08:00-09:00)	404 (16:30- 17:30)	4543/3203	4398/278/463/786
Dorpsstraat	F11002/TLV	Veenpolderweg	Communicatieweg	09jan-24dec06	-
doorsnede	8500	577 (08:00-09:00)	648 (16:30- 17:30)	7735/5717	7997/576/1043/1284
ri noord	4379	315 (08:00-09:00)	324 (16:30- 17:30)	3910/2854	4096/314/601/641
ri zuid	4121	262 (08:00-09:00)	325 (16:00- 17:00)	3825/2863	3901/262/442/643
Dorpsstraat	F11002/TLV	Veenpolderweg	Communicatieweg	08jan-17jun07	-
doorsnede	8725	602 (08:00-09:00)	655 (16:30- 17:30)	8503/6127	8323/603/1106/1291
ri noord	4508	309 (08:00-09:00)	341 (16:30- 17:30)	4335/3055	4273/310/593/659
ri zuid	4217	293 (08:00-09:00)	332 (15:30- 16:30)	4168/3072	4050/293/513/632

Straatnaam/wegaanduiding	Telcode/type	Gemeten wegvak		Meetperiode	
meetspecificatie intensiteiten	Werkdag	Ochtendspits	Avondspits	Zaterdag/Zondag	Weekdag/08/o2/a2
meetspecificatie intensiteiten	Regime	Vgem (etm/dag/nacht)	V85 (etm/dag/nacht)	Vsdl (etm/dag/nacht)	
Dorpsstraat	G07003/TS	Burg. de Boerstraat	Industrieweg	30sep-18okt06	-
doorsnede	8510	576 (07:45-08:45)	645 (16:30- 17:30)	7533/5133	7888/566/1024/1240
ri noord	4608	330 (07:45-08:45)	358 (16:00- 17:00)	4009/2736	4255/328/606/664
ri zuid	3902	246 (07:45-08:45)	298 (16:45- 17:45)	3524/2397	3633/238/418/576
Dorpsstraat	G08004/TS	Blauwe Ring (n)	Blauwe Ring (z)	30sep-18okt06	-
doorsnede	7602	588 (07:45-08:45)	645 (16:30- 17:30)	6808/4568	7053/588/1004/1229
ri noord	4017	359 (07:30-08:30)	334 (16:30- 17:30)	3567/2412	3723/343/596/640
ri zuid	3585	245 (08:00-09:00)	311 (16:30- 17:30)	3241/2156	3330/245/408/589
Dovenetelweg	K14001/TS	Scholtenstraat, Dr H	Klaverweg	11mei-22mei06	-
doorsnede	1106	120 (08:00-09:00)	105 (15:00- 16:00)	792/595	986/120/155/148
ri west	462	48 (08:15-09:15)	53 (15:00- 16:00)	332/250	413/45/57/60
ri oost	644	75 (08:00-09:00)	52 (15:00- 16:00)	460/345	573/75/98/88
Dovenetelweg	K14001/TLV	Scholtenstraat, Dr H	Klaverweg	08jan-23dec07	-
ri west	864	69 (08:30-09:30)	86 (15:00- 16:00)	675/490	783/65/87/128
Dreeslaan, Willem	J11004/X	Ezelspad	P.L. Takkade	20sep-21sep07	-
doorsnede	1776	-	-	-/-	-/-/-/-
ri west	1008	-	-	-/-	-/-/-/-
ri oost	768	-	-	-/-	-/-/-/-
vracht/busverkeer doorsnede	66	-	-	-/-	-/-/-/-
vracht/busverkeer ri west	36	-	-	-/-	-/-/-/-
vracht/busverkeer ri oost	29	-	-	-/-	-/-/-/-
Eijdenbergstraat, Jan	L20006/TLV	Wibautstraat	W. Kruyshaarstraat	09jan-24dec06	-
ri west	1756	120 (08:00-09:00)	124 (15:30- 16:30)	1661/1096	1647/120/208/242
Eijdenbergstraat, Jan	L20006/TLV	Wibautstraat	W. Kruyshaarstraat	08jan-23dec07	-
ri west	1761	124 (08:00-09:00)	126 (15:30- 16:30)	1656/1084	1650/124/216/245
Eikelaan	G04002/TS	Blok	Populierenlaan	06nov-19nov06	-
doorsnede	4760	450 (07:30-08:30)	347 (15:00- 16:00)	4499/2634	4419/421/780/637
ri noord	1841	109 (08:00-09:00)	174 (16:30- 17:30)	1634/957	1687/110/164/329
ri zuid	2919	363 (07:30-08:30)	180 (15:00- 16:00)	2865/1677	2732/311/616/308
Eikelaan	G04002/TS	Blok	Populierenlaan	04dec-16dec06	-
doorsnede	4887	452 (07:30-08:30)	379 (15:00- 16:00)	4487/2750	4525/419/784/661
ri noord	1797	101 (08:00-09:00)	180 (16:30- 17:30)	1597/963	1649/101/158/336
ri zuid	3090	366 (07:30-08:30)	207 (15:15- 16:15)	2890/1787	2876/318/626/325

Straatnaam/wegaanduiding	Telcode/type	Gemeten wegvak		Meetperiode	
meetspecificatie intensiteiten	Werkdag	Ochtendspits	Avondspits	Zaterdag/Zondag	Weekdag/08/o2/a2
meetspecificatie intensiteiten	Regime	Vgem (etm/dag/nacht)	V85 (etm/dag/nacht)	Vsdu (etm/dag/nacht)	
Eikelaan	G05003/TLV	Volwerf	Heiligeweg	08jan-27mei07	-
doorsnede	5863	480 (08:00-09:00)	437 (16:30- 17:30)	5297/3286	5411/481/846/865
ri noord	2146	120 (08:30-09:30)	205 (17:00- 18:00)	1970/1181	1981/109/164/392
ri zuid	3717	371 (08:00-09:00)	250 (15:30- 16:30)	3327/2105	3430/372/682/473
Fluitekruidweg	L14001/TS	Zwanenbloemkade	Leverkruidweg	06mei-16mei06	-
doorsnede	2529	191 (08:00-09:00)	210 (17:00- 18:00)	2363/1985	2426/191/316/383
ri west	1316	132 (08:00-09:00)	79 (15:30- 16:30)	1215/1003	1254/132/231/146
ri oost	1213	59 (08:00-09:00)	134 (17:00- 18:00)	1148/982	1172/59/85/237
Fortuinweg	I12002/TLV	Simon Gammerkade	Guisweg	09jan-22okt06	-
doorsnede	9944	800 (08:00-09:00)	801 (17:00- 18:00)	8638/6044	9200/800/1282/1566
ri noord	4532	286 (08:00-09:00)	467 (17:00- 18:00)	3919/2857	4204/286/408/873
ri zuid	5412	514 (08:00-09:00)	373 (15:30- 16:30)	4719/3187	4996/514/874/693
Fortuinweg	I12002/TLV	Simon Gammerkade	Guisweg	22jan-23dec07	-
doorsnede	10347	812 (08:00-09:00)	820 (16:30- 17:30)	8820/6117	9527/811/1312/1616
ri noord	4611	285 (08:00-09:00)	460 (17:00- 18:00)	3906/2789	4254/284/408/867
ri zuid	5736	527 (08:00-09:00)	390 (15:30- 16:30)	4914/3328	5273/527/904/749
Fortuinweg	I12002/CS	Simon Gammerkade	Guisweg	01nov-14nov07	-
ri noord	4790	325 (08:00-09:00)	492 (17:00- 18:00)	4094/2893	4417/328/488/934
vracht/busverkeer ri noord	133	-	-	70/31	-/-/-
snelheden ri noord	50 km/h	43.7/43.0/48.8	50.0/49.5/57.9	7.4/7.2/8.3	
Gerhardstraat, H.	L18006/TLV	Peperstraat	Vermiljoenweg	08jan-23dec07	-
doorsnede	15715	899 (08:30-09:30)	1231 (16:00- 17:00)	15247/10773	14938/890/1517/2399
ri noord	8484	479 (08:30-09:30)	712 (16:30- 17:30)	8183/5613	8030/474/777/1387
ri zuid	7231	420 (08:30-09:30)	524 (15:30- 16:30)	7064/5160	6908/416/740/1012
Gerhardstraat, H.¹	L18008/TLV	Bloemgracht	Peperstraat	09jan-24dec06	-
doorsnede	14682	917 (08:30-09:30)	1085 (16:00- 17:00)	13543/9466	13779/893/1514/2147
ri noord	7626	439 (08:00-09:00)	618 (16:30- 17:30)	6806/4944	7128/439/745/1226
ri zuid	7056	490 (08:30-09:30)	481 (15:30- 16:30)	6737/4522	6651/454/769/921
Gerhardstraat, H.	L18008/TLV	Bloemgracht	Peperstraat	08jan-23dec07	-
doorsnede	13520	826 (08:30-09:30)	1025 (16:00- 17:00)	13009/9282	12842/816/1443/2000
ri noord	6613	364 (08:00-09:00)	558 (16:30- 17:30)	6160/4567	6256/363/666/1100
ri zuid	6907	485 (08:30-09:30)	470 (16:00- 17:00)	6849/4715	6586/453/777/900
Gerhardstraat, H.¹	L18013/TLV	Bijlstraat	Molenmakersstraat	09jan-24dec06	-
doorsnede	13782	876 (08:30-09:30)	1022 (16:00- 17:00)	12717/9459	13011/869/1470/2023
ri noord	6913	441 (08:00-09:00)	552 (16:30- 17:30)	6025/4683	6466/441/749/1091
ri zuid	6869	470 (08:30-09:30)	476 (16:00- 17:00)	6692/4776	6545/428/721/932

Straatnaam/wegaanduiding	Telcode/type	Gemeten wegvak		Meetperiode	
meetspecificatie intensiteiten	Werkdag	Ochtendspits	Avondspits	Zaterdag/Zondag	Weekdag/08/o2/a2
meetspecificatie intensiteiten	Regime	Vgem (etm/dag/nacht)	V85 (etm/dag/nacht)	Vsdv (etm/dag/nacht)	
Gerhardstraat, H.	L18013/TLV	Bijlstraat	Molenmakersstraat	08jan-23dec07	-
doorsnede	13077	806 (08:00-09:00)	996 (16:30- 17:30)	12517/9238	12446/807/1416/1965
ri noord	6174	378 (08:00-09:00)	516 (16:30- 17:30)	5586/4286	5820/379/693/1007
ri zuid	6903	466 (08:30-09:30)	489 (16:00- 17:00)	6931/4952	6626/428/723/958
Goghweg, Vincent van¹	J17003/TLV	N203	Jan van Goyenkade	09jan-24dec06	-
doorsnede	9154	620 (08:00-09:00)	726 (15:00- 16:00)	7881/4908	8362/620/993/1403
ri west	5495	357 (08:00-09:00)	451 (15:00- 16:00)	4730/3018	5030/357/606/820
ri oost	3659	280 (08:30-09:30)	301 (16:30- 17:30)	3151/1890	3332/263/387/583
Goghweg, Vincent van¹	K17004/TLV	Govert Flinckstraat	J.A. Laanplein	09jan-10dec06	-
doorsnede	6971	454 (08:30-09:30)	578 (15:00- 16:00)	5905/3387	6310/429/658/1108
ri west	4032	234 (08:30-09:30)	353 (15:00- 16:00)	3444/2012	3662/229/367/661
ri oost	2939	220 (08:30-09:30)	233 (16:30- 17:30)	2461/1375	2648/200/291/447
Goghweg, Vincent van	K17004/TLV	Govert Flinckstraat	J.A. Laanplein	08jan-23dec07	-
doorsnede	13088	976 (08:00-09:00)	1057 (16:30- 17:30)	10655/6941	11863/976/1649/2061
ri west	6105	409 (08:30-09:30)	457 (15:00- 16:00)	5274/3498	5615/400/655/884
ri oost	6983	576 (08:00-09:00)	607 (16:30- 17:30)	5381/3443	6248/576/994/1177
Grenehout	J18004/TLV	Houtveldweg	Grenehout	09jan-24dec06	-
ri west	1001	65 (08:00-09:00)	123 (17:00- 18:00)	921/850	970/65/100/213
Grenehout	J18004/TLV	Houtveldweg	Grenehout	08jan-23dec07	-
ri west	1010	71 (07:30-08:30)	136 (17:00- 18:00)	987/929	996/71/114/229
Grenehout	J19007/TS	Vurehout	Ebbehout	08mei-24mei07	-
doorsnede	628	60 (07:45-08:45)	95 (17:00- 18:00)	471/288	556/58/102/151
ri noord	477	44 (07:45-08:45)	81 (16:45- 17:45)	291/171	408/43/74/126
ri zuid	151	16 (07:30-08:30)	14 (17:00- 18:00)	180/117	148/15/28/25
(brom-)fietsers ri noord	285	14 (07:00-08:00)	49 (16:45- 17:45)	158/86	239/11/25/86
(brom-)fietsers ri zuid	388	80 (07:45-08:45)	31 (16:15- 17:15)	177/79	314/73/124/46
Guisweg	I13001/PRV	Kerkbuurt	Westerkoogweg	28sep-30okt06	-
doorsnede	10441	908 (08:00-09:00)	942 (17:00- 18:00)	8753/6901	9764/908/1747/1840
ri west	5095	361 (08:00-09:00)	481 (17:00- 18:00)	4430/3502	4772/361/676/941
ri oost	5346	547 (08:00-09:00)	461 (17:00- 18:00)	4323/3399	4922/547/1071/899
Guisweg	I13001/PRV	Kerkbuurt	Westerkoogweg	02okt-22okt06	-
vracht/busverkeer doorsnede	573	-	-	286/129	469/-/-/-

Straatnaam/wegaanduiding	Telcode/type	Gemeten wegvak		Meetperiode	
meetspecificatie intensiteiten	Werkdag	Ochtendspits	Avondspits	Zaterdag/Zondag	Weekdag/08/o2/a2
meetspecificatie intensiteiten	Regime	Vgem (etm/dag/nacht)	V85 (etm/dag/nacht)	Vsdv (etm/dag/nacht)	
Guisweg	I13001/PRV	Kerkbuurt	Westerkoogweg	03mei-28mei07	-
doorsnede	10529	906 (08:00-09:00)	919 (17:00- 18:00)	8815/6945	9772/906/1731/1796
ri west	5077	352 (08:00-09:00)	446 (17:00- 18:00)	4576/3615	4797/352/649/891
ri oost	5452	554 (08:00-09:00)	473 (17:00- 18:00)	4239/3330	4976/554/1082/905
Guisweg	I14004/CS	oprit A8	Westerkoogweg	01sep-09sep07	-
ri zuid	6758	333 (08:00-09:00)	654 (17:00- 18:00)	6175/4721	6382/333/599/1291
vracht/busverkeer ri zuid	264	-	-	106/40	-/-/-
snelheden ri zuid	50 km/h	41.6/41.1/44.3	49.4/49.2/51.6	8.5/8.9/7.1	
Guisweg	J12001/TLV	Wezelstraat	Provincialeweg	09jan-24dec06	-
doorsnede	12879	870 (08:30-09:30)	961 (16:30- 17:30)	12292/7983	12095/866/1345/1891
ri west	6637	347 (08:30-09:30)	559 (17:00- 18:00)	6454/4278	6272/338/523/1096
ri oost	6242	528 (08:00-09:00)	410 (15:00- 16:00)	5838/3705	5823/528/822/795
Guisweg	J12001/TLV	Wezelstraat	Provincialeweg	08jan-23dec07	-
doorsnede	12772	927 (08:00-09:00)	945 (16:00- 17:00)	12228/8022	12019/927/1498/1858
ri west	6458	358 (08:00-09:00)	536 (16:30- 17:30)	6429/4271	6143/358/568/1060
ri oost	6314	569 (08:00-09:00)	419 (15:00- 16:00)	5799/3751	5876/569/930/798
Guisweg¹	J12005/TLV	Berkenweg	Lagedijk	09jan-24dec06	-
doorsnede	9413	716 (08:30-09:30)	731 (17:00- 18:00)	7251/5490	8544/705/1181/1436
ri west	4158	328 (08:30-09:30)	286 (15:30- 16:30)	3298/2498	3798/322/549/548
ri oost	5255	388 (08:30-09:30)	462 (17:00- 18:00)	3953/2992	4746/383/632/888
Guisweg	J12005/TLV	Berkenweg	Lagedijk	29jan-17jun07	-
doorsnede	8642	691 (08:00-09:00)	691 (16:00- 17:00)	7373/5689	8039/691/1239/1358
ri west	4075	342 (08:00-09:00)	287 (15:30- 16:30)	3532/2747	3807/342/622/544
ri oost	4567	349 (08:00-09:00)	408 (16:00- 17:00)	3841/2942	4232/349/617/814
Guisweg	J12006/TLV	Fortuinweg	Wezelstraat	09jan-22okt06	-
doorsnede	10879	859 (08:00-09:00)	825 (16:30- 17:30)	10040/6722	10163/860/1393/1620
ri west	5023	308 (08:00-09:00)	413 (17:00- 18:00)	4772/3323	4745/309/498/796
ri oost	5856	551 (08:00-09:00)	425 (16:30- 17:30)	5268/3399	5418/551/895/824
Guisweg	J12006/TLV	Fortuinweg	Wezelstraat	15jan-23dec07	-
doorsnede	10377	809 (08:00-09:00)	759 (16:30- 17:30)	9628/6523	9723/809/1347/1494
ri west	4425	279 (08:00-09:00)	350 (17:00- 18:00)	4291/3030	4208/279/452/666
ri oost	5952	530 (08:00-09:00)	430 (16:00- 17:00)	5337/3493	5515/530/895/828
Guisweg¹	J12009/TLV	Provincialeweg	Wilhelminastraat	09jan-24dec06	-
ri west	4358	371 (08:00-09:00)	297 (15:00- 16:00)	3498/2722	4000/371/643/565

Straatnaam/wegaanduiding	Telcode/type	Gemeten wegvak		Meetperiode	
meetspecificatie intensiteiten	Werkdag	Ochtendspits	Avondspits	Zaterdag/Zondag	Weekdag/08/o2/a2
meetspecificatie intensiteiten	Regime	Vgem (etm/dag/nacht)	V85 (etm/dag/nacht)	Vsdv (etm/dag/nacht)	
Guisweg	J12009/TLV	Provincialeweg	Wilhelminastraat	08jan-23dec07	-
ri west	4210	362 (08:00-09:00)	295 (15:30- 16:30)	3501/2739	3899/362/659/550
Hallstraat, Walraven van	L19011/TLV	Kepplerstraat	W.Brinkmanstraat	09jan-24dec06	-
ri west	1596	96 (08:00-09:00)	126 (15:00- 16:00)	1587/995	1509/96/150/233
Hallstraat, Walraven van	L19011/TLV	Kepplerstraat	W.Brinkmanstraat	08jan-23dec07	-
ri west	1576	110 (08:00-09:00)	120 (15:00- 16:00)	1516/999	1482/110/171/224
Halsstraat, Frans	J16005/X	Hobbemastraat	Van Ostadestraat	20sep-21sep07	-
doorsnede	280	-	-	-/-	-/-/-/-
ri west	230	-	-	-/-	-/-/-/-
ri oost	50	-	-	-/-	-/-/-/-
vracht/busverkeer doorsnede	13	-	-	-/-	-/-/-/-
vracht/busverkeer ri west	9	-	-	-/-	-/-/-/-
vracht/busverkeer ri oost	3	-	-	-/-	-/-/-/-
Havelaarstraat, Max	J18009/X	Pieter Stastokstraat	Harmoniehof	20sep-21sep07	-
doorsnede	1930	-	-	-/-	-/-/-/-
ri noord	925	-	-	-/-	-/-/-/-
ri zuid	1005	-	-	-/-	-/-/-/-
vracht/busverkeer doorsnede	24	-	-	-/-	-/-/-/-
vracht/busverkeer ri noord	12	-	-	-/-	-/-/-/-
vracht/busverkeer ri zuid	11	-	-	-/-	-/-/-/-
Heijermansstraat	K16003/TLV	Kon. Julianaweg	Th. A.V.Loosbroekweg	08jan-23dec07	-
doorsnede	18015	1137 (08:00-09:00)	1352 (16:30- 17:30)	16790/12727	17086/1137/1992/2668
ri noord	7835	521 (07:30-08:30)	619 (16:30- 17:30)	6927/5358	7352/519/960/1215
ri zuid	10180	663 (08:30-09:30)	740 (16:00- 17:00)	9863/7369	9734/618/1032/1453
Heijermansstraat	K16006/TLV	Hof van Zaenden	Prins Bernhardplein	09jan-24dec06	-
doorsnede	18775	1176 (08:30-09:30)	1403 (16:30- 17:30)	15922/12179	17423/1139/1991/2782
ri noord	11193	586 (08:30-09:30)	920 (17:00- 18:00)	9742/7369	10440/537/896/1824
ri zuid	7582	602 (08:00-09:00)	501 (15:30- 16:30)	6180/4810	6983/602/1095/958
Heijermansstraat	K16006/TLV	Hof van Zaenden	Prins Bernhardplein	08jan-23dec07	-
doorsnede	18654	1180 (08:00-09:00)	1453 (16:30- 17:30)	16140/11965	17340/1180/2097/2875
ri noord	9765	509 (08:30-09:30)	868 (16:30- 17:30)	8651/6437	9132/484/784/1711
ri zuid	8889	696 (08:00-09:00)	596 (15:30- 16:30)	7489/5528	8208/696/1313/1164
Heijermansstraat¹	K16014/TLV	Prins Bernhardplein	Kon. Julianaweg	09jan-24dec06	-
doorsnede	26549	1676 (08:30-09:30)	1955 (16:30- 17:30)	24197/18960	25131/1656/2754/3869
ri noord	11441	644 (08:00-09:00)	901 (16:30- 17:30)	10296/8128	10803/644/1086/1780
ri zuid	15108	1039 (08:30-09:30)	1054 (16:30- 17:30)	13901/10832	14328/1012/1668/2089

Straatnaam/wegaanduiding	Telcode/type	Gemeten wegvak		Meetperiode	
meetspecificatie intensiteiten	Werkdag	Ochtendspits	Avondspits	Zaterdag/Zondag	Weekdag/08/o2/a2
meetspecificatie intensiteiten	Regime	Vgem (etm/dag/nacht)	V85 (etm/dag/nacht)	Vsdv (etm/dag/nacht)	
Heijermansstraat	K16014/TLV	Prins Bernhardplein	Kon. Julianaweg	08jan-23dec07	-
doorsnede	28412	1878 (08:00-09:00)	2114 (16:00- 17:00)	25497/19892	26780/1878/3192/4176
ri noord	11410	685 (08:00-09:00)	918 (16:30- 17:30)	10041/7981	10726/685/1203/1798
ri zuid	17002	1193 (08:00-09:00)	1205 (16:00- 17:00)	15456/11911	16054/1193/1989/2378
Heijermansstraat¹	K17006/TLV	Kopermolenstraat	Dr. Schaepmanstraat	09jan-24dec06	-
doorsnede	13432	843 (08:00-09:00)	998 (16:30- 17:30)	12337/9183	12669/843/1428/1973
ri noord	6913	441 (08:00-09:00)	552 (16:30- 17:30)	6025/4683	6466/441/749/1091
ri zuid	6519	436 (08:30-09:30)	449 (16:00- 17:00)	6312/4500	6203/402/679/882
Heijermansstraat	K17006/TLV	Kopermolenstraat	Dr. Schaepmanstraat	08jan-23dec07	-
doorsnede	12756	788 (08:00-09:00)	974 (16:30- 17:30)	12190/8944	12129/789/1384/1920
ri noord	6174	378 (08:00-09:00)	516 (16:30- 17:30)	5586/4286	5820/379/693/1007
ri zuid	6582	445 (08:30-09:30)	466 (15:30- 16:30)	6604/4658	6309/410/691/913
Heijnweg, Albert	K20005/TLV	Hoofdtocht	Provincialeweg	09jan-24dec06	-
doorsnede	44271	3107 (08:00-09:00)	3280 (16:30- 17:30)	34049/23487	39841/3106/5679/6486
ri west	23113	1532 (08:00-09:00)	1695 (17:00- 18:00)	18010/12133	20816/1531/2751/3355
ri oost	21158	1575 (08:00-09:00)	1602 (16:30- 17:30)	16039/11354	19025/1575/2928/3131
Heijnweg, Albert	K20005/TLV	Hoofdtocht	Provincialeweg	08jan-23dec07	-
doorsnede	44658	3208 (08:00-09:00)	3343 (16:00- 17:00)	34033/23645	40139/3208/6059/6516
ri west	23445	1628 (08:00-09:00)	1697 (16:00- 17:00)	18055/12304	21083/1628/3024/3348
ri oost	21213	1580 (08:00-09:00)	1646 (16:00- 17:00)	15978/11341	19056/1580/3035/3168
Heiligeweg	G05004/TLV	V. Henegouwenstr.	Eikelaan	08jan-29apr07	-
doorsnede	6201	415 (08:30-09:30)	552 (16:30- 17:30)	6009/2994	5716/400/654/1068
ri west	2733	152 (09:00- 10:00)	292 (16:30- 17:30)	2860/1205	2533/121/168/562
ri oost	3468	280 (08:00-09:00)	260 (16:30- 17:30)	3149/1789	3183/279/486/506
Heiligeweg	G05005/TLV	Eikelaan	Durghorstplantsoen	08jan-17jun07	-
doorsnede	2643	158 (09:00- 10:00)	274 (16:30- 17:30)	2965/1306	2495/115/167/524
ri west	1754	92 (09:00- 10:00)	194 (16:30- 17:30)	1921/898	1653/70/105/371
ri oost	889	66 (09:00- 10:00)	86 (16:00- 17:00)	1044/408	842/45/62/153
Hendrikkade, Prins	K19019/TLV	Wilhelminabrug	toegang P Burcht	18sep-10dec06	-
doorsnede	4864	252 (09:00- 10:00)	370 (16:00- 17:00)	6791/4177	5040/173/259/728
ri noord	2521	144 (09:00- 10:00)	182 (15:30- 16:30)	3679/2338	2660/107/163/357
ri zuid	2343	108 (09:00- 10:00)	190 (16:30- 17:30)	3112/1839	2380/66/96/371
Hendrikkade, Prins	K19019/TLV	Wilhelminabrug	toegang P Burcht	08jan-23dec07	-
doorsnede	4743	238 (08:30-09:30)	378 (16:30- 17:30)	6284/4231	4895/234/384/742
ri noord	2516	147 (08:00-09:00)	181 (16:00- 17:00)	3471/2378	2636/147/248/358
ri zuid	2227	105 (09:00- 10:00)	198 (16:30- 17:30)	2813/1853	2259/87/136/384

Straatnaam/wegaanduiding	Telcode/type	Gemeten wegvak		Meetperiode	
meetspecificatie intensiteiten	Werkdag	Ochtendspits	Avondspits	Zaterdag/Zondag	Weekdag/08/o2/a2
meetspecificatie intensiteiten	Regime	Vgem (etm/dag/nacht)	V85 (etm/dag/nacht)	Vsdlv (etm/dag/nacht)	
Hof van Zaenden	K16005/TLV	Hof van Blois	Prins Bernhardplein	09jan-05nov06	-
ri west	907	40 (08:30-09:30)	108 (17:00- 18:00)	807/632	850/32/48/203
Hogendijk	K20001/TS	Tsjechovstraat	Czarinastraat	14jun-28jun06	-
doorsnede	5463	283 (08:00-09:00)	467 (16:30- 17:30)	5362/3464	5163/283/487/900
ri noord	4432	245 (08:00-09:00)	364 (16:30- 17:30)	4289/2846	4183/245/427/703
ri zuid	1031	44 (08:45-09:45)	103 (16:15- 17:15)	1073/618	980/38/60/197
Hogendijk	K20002/TLV	Provincialeweg	Poeskinstraat	27aug-23dec07	-
doorsnede	6603	370 (08:00-09:00)	530 (16:00- 17:00)	6443/4578	6288/370/615/1028
ri west	4620	255 (08:00-09:00)	355 (15:30- 16:30)	4328/3335	4393/255/422/677
ri oost	1983	115 (08:00-09:00)	182 (16:30- 17:30)	2115/1243	1895/115/193/351
Hoofdtocht	I21003/TS	Westzanerdijk	Dukaatstraat	07apr-25apr06	-
(brom-)fietsers doorsnede	175	19 (07:15-08:15)	22 (16:15- 17:15)	88/98	150/11/29/36
(brom-)fietsers ri west	95	4 (06:30-07:30)	18 (16:15- 17:15)	48/55	79/2/6/28
(brom-)fietsers ri oost	80	16 (07:15-08:15)	4 (15:00- 16:00)	40/43	71/9/23/8
Hoofdtocht	I21003/TS	Westzanerdijk	Dukaatstraat	08apr-25apr06	-
doorsnede	14049	1361 (07:45-08:45)	1403 (16:30- 17:30)	9275/6582	12301/1331/2449/2620
ri west	7090	394 (07:30-08:30)	936 (16:30- 17:30)	4792/3289	6220/372/753/1683
ri oost	6959	976 (07:45-08:45)	498 (16:00- 17:00)	4483/3293	6081/959/1696/937
Hoofdtocht	J21001/CS	Ronde Tocht	Albert Heijnweg	07apr-10apr06	-
ri oost	10521	858 (08:00-09:00)	1008 (16:00- 17:00)	7221/3937	8044/860/1544/1877
vracht/busverkeer ri oost	1381	-	-	603/113	-/-/-
snelheden ri oost	50 km/h	49.2/47.9/55.1	59.2/58.1/66.9	10.7/10.1/11.4	
Hoofdtocht	J21001/TS	Ronde Tocht	Albert Heijnweg	12apr-25apr06	-
doorsnede	24620	1921 (08:00-09:00)	2102 (16:15- 17:15)	15415/7652	20880/1922/3581/3880
ri west	12317	944 (07:45-08:45)	962 (15:45- 16:45)	7763/3863	10459/920/1801/1773
ri oost	12303	1001 (08:00-09:00)	1153 (16:15- 17:15)	7652/3789	10421/1002/1780/2107
Hoofdtocht	J21001/TLV	Ronde Tocht	Albert Heijnweg	08jan-23dec07	-
ri oost	8873	680 (08:00-09:00)	745 (16:30- 17:30)	6328/3683	7772/680/1221/1438
Houtveldweg	J18005/TLV	Durgerdamstraat	Musical	09jan-24dec06	-
ri zuid	5125	527 (08:00-09:00)	323 (15:30- 16:30)	4897/3431	4850/528/931/583
Houtveldweg	J18005/TLV	Durgerdamstraat	Musical	08jan-16sep07	-
ri zuid	5043	549 (08:00-09:00)	330 (15:30- 16:30)	4708/3144	4727/549/978/566

Straatnaam/wegaanduiding	Telcode/type	Gemeten wegvak		Meetperiode	
meetspecificatie intensiteiten	Werkdag	Ochtendspits	Avondspits	Zaterdag/Zondag	Weekdag/08/o2/a2
meetspecificatie intensiteiten	Regime	Vgem (etm/dag/nacht)	V85 (etm/dag/nacht)	Vsdv (etm/dag/nacht)	
Houtveldweg	J19002/TLV	Ebbehout	Aris van Broekweg	09jan-24dec06	-
doorsnede	19293	1417 (08:00-09:00)	1613 (17:00- 18:00)	16765/12934	18022/1417/2369/3049
ri noord	9591	654 (08:30-09:30)	910 (17:00- 18:00)	8531/6580	9008/620/921/1654
ri zuid	9702	797 (08:00-09:00)	710 (16:30- 17:30)	8234/6354	9014/797/1448/1395
Houtveldweg	J19002/TLV	Ebbehout	Aris van Broekweg	08jan-23dec07	-
doorsnede	19563	1531 (08:00-09:00)	1677 (17:00- 18:00)	16773/13061	18242/1531/2581/3166
ri noord	9731	715 (08:30-09:30)	943 (17:00- 18:00)	8528/6670	9125/713/1081/1713
ri zuid	9832	818 (08:00-09:00)	745 (16:30- 17:30)	8245/6391	9117/818/1500/1453
Houtveldweg	J19002/CS	Ebbehout	Aris van Broekweg	31okt-09nov07	-
doorsnede	18752	1552 (08:00-09:00)	1627 (17:00- 18:00)	16363/12071	17459/1553/2721/3135
ri noord	9393	772 (08:00-09:00)	940 (17:00- 18:00)	8175/6008	8738/772/1220/1760
ri zuid	9359	780 (08:00-09:00)	687 (16:00- 17:00)	8188/6063	8721/781/1501/1375
vracht/busverkeer doorsnede	444	-	-	268/99	-/-/-
vracht/busverkeer ri noord	208	-	-	123/44	-/-/-
vracht/busverkeer ri zuid	236	-	-	145/55	-/-/-
snelheden doorsnede	50 km/h	48.6/47.8/53.5	57.0/56.0/62.4	7.2/6.9/8.2	
snelheden ri noord	50 km/h	46.7/46.1/50.6	54.1/52.9/58.4	6.1/5.9/7.1	
snelheden ri zuid	50 km/h	50.6/49.6/55.3	58.7/57.8/64.9	7.7/7.3/8.3	
Houtveldweg	J19003/TS	Aubade	Ebbehout	16mei-24mei07	-
(brom-)fietsers doorsnede	3905	391 (08:00-09:00)	368 (16:30- 17:30)	2753/2009	3472/391/639/694
(brom-)fietsers ri noord	1853	91 (08:00-09:00)	273 (16:45- 17:45)	1312/950	1648/91/119/490
(brom-)fietsers ri zuid	2052	300 (08:00-09:00)	136 (15:15- 16:15)	1441/1059	1824/300/520/204
Houtveldweg	K21004/TLV	Aris van Broekweg	Hoofdtocht	09jan-24dec06	-
ri zuid	10952	911 (08:00-09:00)	816 (16:30- 17:30)	9156/6684	10086/912/1650/1599
Houtveldweg	K21004/TLV	Aris van Broekweg	Hoofdtocht	08jan-23dec07	-
ri zuid	11095	947 (08:00-09:00)	849 (16:30- 17:30)	9081/6273	10117/947/1742/1656
Industrieweg	G07001/TS	Dorpsstraat	--	01okt-18okt06	-
doorsnede	1519	137 (07:45-08:45)	121 (16:30- 17:30)	568/235	1202/122/239/213
ri west	627	30 (06:00-07:00)	90 (16:30- 17:30)	264/107	500/19/33/152
ri oost	892	118 (07:30-08:30)	45 (15:00- 16:00)	304/128	702/103/206/61
Irenebrigadeweg, Prinses	J09004/TLV	Wandelweg	Hogeweg	08jan-23dec07	-
ri west	4549	449 (08:00-09:00)	344 (16:30- 17:30)	3501/1951	4028/449/837/659
Julianabrug¹	J12002/PRV	Lagedijk	Pinksterdrie	02mrt-03apr06	-
doorsnede	9492	823 (07:00-08:00)	827 (16:00- 17:00)	7354/5455	8610/799/1622/8610

Straatnaam/wegaanduiding	Telcode/type	Gemeten wegvak		Meetperiode	
meetspecificatie intensiteiten	Werkdag	Ochtendspits	Avondspits	Zaterdag/Zondag	Weekdag/08/o2/a2
meetspecificatie intensiteiten	Regime	Vgem (etm/dag/nacht)	V85 (etm/dag/nacht)	Vsdv (etm/dag/nacht)	
Julianabrug	J12002/TLV	Lagedijk	Pinksterdrie	08jan-17jun07	-
ri west	3403	337 (08:00-09:00)	218 (15:30- 16:30)	3013/2524	3221/336/624/424
Julianaweg, Kon.	K16007/TLV	Heijermansstraat	Th. A.V. Loosbroekwg	04sep-24dec06	-
doorsnede	13969	811 (09:00- 10:00)	1020 (16:00- 17:00)	11986/10883	13246/718/1095/2037
ri west	4290	182 (09:00- 10:00)	337 (17:00- 18:00)	3896/3407	4107/131/195/670
ri oost	9679	632 (08:30-09:30)	686 (16:00- 17:00)	8090/7476	9139/587/900/1367
Julianaweg, Kon.	K16007/TLV	Heijermansstraat	Th. A.V. Loosbroekwg	08jan-25nov07	-
doorsnede	15461	990 (08:00-09:00)	1138 (15:30- 16:30)	12834/11240	14481/991/1606/2231
ri west	4772	239 (09:00- 10:00)	389 (16:00- 17:00)	4085/3537	4497/210/313/763
ri oost	10689	781 (08:00-09:00)	769 (15:00- 16:00)	8749/7703	9984/781/1293/1468
Jupiterstraat	G06003/TLV	Leoniden	Rosariumlaan	13feb-05nov06	-
ri oost	2533	236 (08:00-09:00)	150 (15:00- 16:00)	2365/1787	2402/236/419/264
Jupiterstraat	G06003/TLV	Leoniden	Rosariumlaan	05mrt-23dec07	-
doorsnede	5174	402 (08:00-09:00)	388 (17:00- 18:00)	4802/3576	4895/402/662/739
ri west	2463	139 (08:00-09:00)	240 (17:00- 18:00)	2240/1705	2324/139/206/447
ri oost	2711	263 (08:00-09:00)	166 (15:00- 16:00)	2562/1871	2571/263/456/292
K. Kanstraat	K19027/TLV	Savornin Lohmanstr.	Klaas Katerstraat	08jan-23dec07	-
ri noord	2225	143 (08:00-09:00)	175 (15:30- 16:30)	2483/1281	2126/142/233/342
Kaarsenmakersstraat	J13005/TS	Pellekaanstraat	Pinkstraat	09jun-28jun06	-
doorsnede	2020	113 (08:00-09:00)	190 (16:15- 17:15)	1429/945	1781/114/206/354
ri west	10	1 (06:45-07:45)	1 (15:00- 16:00)	2/4	7/1/2/1
ri oost	2010	113 (08:00-09:00)	189 (16:15- 17:15)	1427/941	1774/113/204/353
Kepplerstraat¹	L18007/TLV	Vermiljoenweg	A.G. Verbeekstraat	09jan-24dec06	-
doorsnede	11100	646 (08:30-09:30)	864 (16:30- 17:30)	10084/6992	10367/625/1072/1706
ri noord	6257	347 (08:30-09:30)	545 (16:30- 17:30)	5528/3859	5812/331/528/1075
ri zuid	4843	299 (08:30-09:30)	335 (15:30- 16:30)	4556/3133	4555/294/544/631
Kepplerstraat	L18007/TLV	Vermiljoenweg	A.G. Verbeekstraat	08jan-23dec07	-
doorsnede	10801	641 (08:00-09:00)	845 (16:00- 17:00)	10124/7118	10176/641/1144/1656
ri noord	5730	328 (08:00-09:00)	511 (16:30- 17:30)	5250/3711	5371/328/559/999
ri zuid	5071	313 (08:00-09:00)	346 (15:00- 16:00)	4874/3407	4805/313/585/657
Kerkbuurt	H13001/TS	Provincialeweg	Kerkstraat	13apr-29apr07	-
doorsnede	7017	519 (08:00-09:00)	622 (16:15- 17:15)	5892/3568	6363/519/899/1178
ri noord	3549	270 (08:15-09:15)	324 (16:30- 17:30)	2976/1761	3211/269/482/591
ri zuid	3468	250 (08:00-09:00)	305 (16:15- 17:15)	2916/1807	3152/250/417/587

Straatnaam/wegaanduiding	Telcode/type	Gemeten wegvak		Meetperiode	
meetspecificatie intensiteiten	Werkdag	Ochtendspits	Avondspits	Zaterdag/Zondag	Weekdag/08/o2/a2
meetspecificatie intensiteiten	Regime	Vgem (etm/dag/nacht)	V85 (etm/dag/nacht)	Vsdv (etm/dag/nacht)	
Kerkstraat	H06002/TS	Krommenierweg	Noordsterweg	09sep-23sep06	-
doorsnede	7646	438 (08:00-09:00)	688 (16:30- 17:30)	7245/4343	7115/440/782/1315
ri west	3790	204 (08:00-09:00)	316 (16:30- 17:30)	3624/2127	3526/205/399/597
ri oost	3856	234 (08:00-09:00)	379 (16:00- 17:00)	3621/2216	3589/235/383/718
Kerkstraat	H06003/TS	Krommenierweg	Industrieweg	04dec-17dec06	-
doorsnede	12613	1351 (07:45-08:45)	1742 (16:15- 17:15)	10672/6913	11521/879/1682/2204
ri west	5971	476 (08:15-09:15)	1134 (16:30- 17:30)	4865/3271	5426/311/526/1406
ri oost	6642	928 (07:30-08:30)	660 (15:15- 16:15)	5807/3642	6095/568/1156/798
Kerkstraat	I06010/X	Leliestraat	Anemoonstraat	20sep-21sep07	-
doorsnede	5329	-	-	-/-	-/-/-
ri west	2375	-	-	-/-	-/-/-
ri oost	2954	-	-	-/-	-/-/-
vracht/busverkeer doorsnede	172	-	-	-/-	-/-/-
vracht/busverkeer ri west	83	-	-	-/-	-/-/-
vracht/busverkeer ri oost	88	-	-	-/-	-/-/-
Kingweg, Ds. M.L.	M20006/X	Kloosterven	Schaarsven	20sep-21sep07	-
doorsnede	4263	-	-	-/-	-/-/-
ri noord	2385	-	-	-/-	-/-/-
ri zuid	1878	-	-	-/-	-/-/-
Klompéstraat, Marga	J18002/TLV	Provincialeweg	Lucy Stonestraat	30okt-24dec06	-
doorsnede	1544	95 (09:00- 10:00)	127 (16:00- 17:00)	990/729	1348/59/85/253
ri west	775	37 (09:00- 10:00)	68 (16:00- 17:00)	504/376	679/25/39/135
ri oost	769	58 (09:00- 10:00)	61 (15:00- 16:00)	486/353	669/34/46/118
Klompéstraat, Marga	J18002/TLV	Provincialeweg	Lucy Stonestraat	08jan-28okt07	-
doorsnede	1442	121 (08:30-09:30)	120 (15:30- 16:30)	1001/670	1269/112/163/228
ri west	717	49 (09:00- 10:00)	65 (16:30- 17:30)	524/337	635/40/59/123
ri oost	725	76 (08:30-09:30)	56 (15:30- 16:30)	477/333	634/72/104/105
Klompéstraat, Marga²	J18002/TLV	Provincialeweg	Lucy Stonestraat	29okt-09dec07	-
doorsnede	2038	149 (09:00- 10:00)	164 (16:00- 17:00)	1423/921	1791/105/165/314
ri west	1267	80 (09:00- 10:00)	104 (16:00- 17:00)	915/575	1119/54/94/200
ri oost	771	69 (09:00- 10:00)	61 (15:00- 16:00)	508/346	672/51/71/114
Klompéstraat, Marga	K18011/TV	A. Averinkstraat	Klokbaai	14nov07	-
(brom-)fietsers doorsnede	-	-	44 (15:00- 16:00)	-/-	-/-/-
(brom-)fietsers ri west	-	-	27 (15:00- 16:00)	-/-	-/-/-
(brom-)fietsers ri oost	-	-	17 (15:00- 16:00)	-/-	-/-/-

Straatnaam/wegaanduiding	Telcode/type	Gemeten wegvak		Meetperiode	
meetspecificatie intensiteiten	Werkdag	Ochtendspits	Avondspits	Zaterdag/Zondag	Weekdag/08/o2/a2
meetspecificatie intensiteiten	Regime	Vgem (etm/dag/nacht)	V85 (etm/dag/nacht)	Vsdv (etm/dag/nacht)	
Kolkweg	N21002/PRV	A8	De Dors (Oostzaan)	28sep-30okt06	-
doorsnede	13513	882 (08:00-09:00)	1068 (16:00- 17:00)	12627/9421	12802/882/1758/2131
ri west	6625	638 (07:00-08:00)	419 (15:00- 16:00)	6108/4423	6237/630/1268/707
ri oost	6888	263 (09:00- 10:00)	735 (17:00- 18:00)	6519/4998	6565/252/490/1424
Kolkweg	N21002/PRV	A8	De Dors (Oostzaan)	10mei-04jun07	-
doorsnede	13137	884 (08:00-09:00)	1004 (17:00- 18:00)	12473/10127	12612/884/1672/2007
ri west	6436	631 (08:00-09:00)	390 (15:00- 16:00)	5992/4765	6134/631/1208/694
ri oost	6701	257 (09:00- 10:00)	676 (17:00- 18:00)	6481/5362	6478/253/464/1313
Kopermolenstraat	K17005/TLV	Rosmolenstraat	Heijermansstraat	09jan-24dec06	-
doorsnede	5787	315 (08:30-09:30)	452 (16:30- 17:30)	5409/4198	5509/302/499/877
ri west	3437	183 (08:30-09:30)	287 (16:30- 17:30)	3193/2355	3249/161/248/556
ri oost	2350	141 (08:00-09:00)	165 (16:30- 17:30)	2216/1843	2260/141/251/321
Kopermolenstraat	K17005/TLV	Rosmolenstraat	Heijermansstraat	08jan-23dec07	-
doorsnede	6075	350 (08:00-09:00)	487 (16:30- 17:30)	5579/4067	5719/350/597/949
ri west	3733	208 (08:30-09:30)	317 (16:30- 17:30)	3465/2505	3521/191/304/614
ri oost	2342	160 (08:00-09:00)	170 (15:30- 16:30)	2114/1562	2198/159/293/335
Kruidpad	L15001/TS	Fluitekruidweg	A8	06mei-22mei06	-
(brom-)fietsers doorsnede	354	36 (07:15-08:15)	47 (15:00- 16:00)	164/247	310/29/58/35
(brom-)fietsers ri west	181	20 (07:15-08:15)	25 (15:00- 16:00)	78/117	157/15/31/19
(brom-)fietsers ri oost	173	18 (06:45-07:45)	22 (15:00- 16:00)	86/130	153/14/27/16
Kruisstraat³	H05001/TS	Noorderhoofdstraat	Noordervaartdijk	06nov-13nov06	-
doorsnede	4953	268 (08:00-09:00)	719 (17:00- 18:00)	3760/2393	4418/268/418/1342
ri west	4835	261 (08:15-09:15)	708 (16:45- 17:45)	3704/2377	4322/260/406/1317
ri oost	118	8 (07:45-08:45)	15 (16:15- 17:15)	56/16	96/8/12/25
Kruisstraat	H05001/TS	Noorderhoofdstraat	Noordervaartdijk	04dec-17dec06	-
doorsnede	4640	236 (08:15-09:15)	575 (16:45- 17:45)	3785/2571	4221/233/374/1078
ri west	4270	216 (08:15-09:15)	549 (16:45- 17:45)	3553/2432	3904/211/330/1022
ri oost	370	22 (06:45-07:45)	31 (15:45- 16:45)	232/139	317/22/44/56
Kuilpad	K13003/TS	Dr. H.G. Scholtenstr	Kuikenpad	06mei-22mei06	-
doorsnede	878	46 (08:45-09:45)	75 (18:00- 19:00)	539/463	770/19/22/132
ri west	430	7 (09:00- 10:00)	37 (16:45- 17:45)	274/228	379/3/4/63
ri oost	448	42 (08:45-09:45)	46 (18:00- 19:00)	265/235	391/16/18/69
Lagedijk	J12007/TLV	Guisweg	Smidslaan	29jan-17jun07	-
doorsnede	3681	282 (08:30-09:30)	308 (16:00- 17:00)	3037/1897	3330/282/456/563
ri noord	1829	103 (08:30-09:30)	187 (16:00- 17:00)	1553/979	1667/92/146/351
ri zuid	1852	189 (08:00-09:00)	132 (15:00- 16:00)	1484/918	1663/190/310/212

Straatnaam/wegaanduiding	Telcode/type	Gemeten wegvak		Meetperiode	
meetspecificatie intensiteiten	Werkdag	Ochtendspits	Avondspits	Zaterdag/Zondag	Weekdag/08/o2/a2
meetspecificatie intensiteiten	Regime	Vgem (etm/dag/nacht)	V85 (etm/dag/nacht)	Vsdv (etm/dag/nacht)	
Lagedijk¹	J13001/TS	Vermaningstraat	Sportstraat	09jun-24jun06	-
doorsnede	3671	241 (08:15-09:15)	344 (16:15- 17:15)	2926/1705	3284/237/381/639
ri noord	2191	130 (08:15-09:15)	208 (16:30- 17:30)	1768/1039	1966/127/215/399
ri zuid	1480	111 (08:15-09:15)	137 (15:45- 16:45)	1158/666	1318/110/166/240
Leeghwaterweg¹	M11001/PRV	Zuiderweg	A7	03jul-23jul06	-
vracht/busverkeer doorsnede	901	-	-	436/308	750/-/-/-
Leeghwaterweg	M11001/PRV	Zuiderweg	A7	04okt-29okt07	-
doorsnede	8775	635 (08:00-09:00)	726 (17:00- 18:00)	8155/6831	8409/635/1218/1433
ri west	4449	352 (08:00-09:00)	326 (17:00- 18:00)	4210/3551	4287/352/682/638
ri oost	4326	283 (08:00-09:00)	400 (17:00- 18:00)	3945/3280	4122/283/536/795
Leeghwaterweg (N515)¹	L11001/PRV	Pinksterdrie	gemeentegrens	05apr-01mei06	-
doorsnede	9738	855 (08:00-09:00)	841 (17:00- 18:00)	6972/6261	8846/855/1590/1672
ri west	4026	455 (08:00-09:00)	239 (15:00- 16:00)	2919/2819	3695/455/843/448
ri oost	5712	400 (08:00-09:00)	620 (17:00- 18:00)	4053/3442	5151/400/747/1224
Leliestraat	J15004/CS	Provincialeweg	Anemoonstraat	01sep-16sep07	-
ri oost	2897	230 (08:00-09:00)	269 (16:00- 17:00)	2240/1489	2598/230/434/511
vracht/busverkeer ri oost	80	-	-	28/7	-/-/-/-
snelheden ri oost	50 km/h	31.7/31.4/33.1	38.2/38.0/38.9	5.7/5.7/5.7	
Leliestraat	J15005/CS	Irisstraat	Zuideinde	01sep-13sep07	-
ri west	2843	175 (08:00-09:00)	207 (16:00- 17:00)	2798/1818	2688/176/321/392
vracht/busverkeer ri west	89	-	-	47/23	-/-/-/-
snelheden ri west	50 km/h	37.9/36.2/44.2	47.2/44.8/55.2	8.3/7.4/9.8	
Molenmakersstraat	K18002/TLV	Rosmolenstraat	Gerhardstraat	09jan-24dec06	-
doorsnede	2373	120 (08:30-09:30)	207 (16:30- 17:30)	2337/1472	2239/106/169/406
ri west	1310	59 (09:00- 10:00)	128 (16:30- 17:30)	1304/786	1233/48/74/251
ri oost	1063	62 (08:30-09:30)	81 (15:30- 16:30)	1033/686	1006/58/95/155
Molenmakersstraat	K18002/TLV	Rosmolenstraat	Gerhardstraat	08jan-23dec07	-
doorsnede	2233	114 (09:00- 10:00)	193 (16:30- 17:30)	2262/1566	2143/110/177/373
ri west	1184	55 (09:00- 10:00)	115 (16:30- 17:30)	1234/824	1140/49/76/222
ri oost	1049	61 (08:00-09:00)	80 (15:30- 16:30)	1028/742	1003/61/101/151
Morgensterstraat	L20007/TLV	Abeelstraat	Wibautstraat	09jan-24dec06	-
ri oost	1460	111 (08:00-09:00)	105 (15:30- 16:30)	1331/899	1364/111/189/204
Morgensterstraat	L20007/TLV	Abeelstraat	Wibautstraat	08jan-23dec07	-
ri oost	1363	99 (07:30-08:30)	102 (16:00- 17:00)	1368/899	1297/97/177/198

Straatnaam/wegaanduiding	Telcode/type	Gemeten wegvak		Meetperiode	
meetspecificatie intensiteiten	Werkdag	Ochtendspits	Avondspits	Zaterdag/Zondag	Weekdag/08/o2/a2
meetspecificatie intensiteiten	Regime	Vgem (etm/dag/nacht)	V85 (etm/dag/nacht)	Vsdv (etm/dag/nacht)	
Musical	J18003/TLV	Opera	Houtveldweg	09jan-24dec06	-
ri oost	1431	163 (08:00-09:00)	86 (18:00- 19:00)	1434/1054	1375/163/282/160
Musical	J18003/TLV	Opera	Houtveldweg	08jan-23dec07	-
ri oost	1442	173 (07:30-08:30)	89 (18:00- 19:00)	1453/1080	1391/166/295/161
N246	A15001/PRV	gem.grens	Vuurlinie	10jan-13feb07	-
doorsnede	13167	1299 (08:00-09:00)	1451 (17:00- 18:00)	9883/10298	12288/1299/2383/2793
ri west	6430	620 (08:00-09:00)	683 (17:00- 18:00)	5148/5505	6115/620/1143/1258
ri oost	6737	679 (08:00-09:00)	768 (17:00- 18:00)	4735/4793	6173/679/1240/1535
N246	E19002/PRV	Zaandammerweg	Nauerna	08mrt-03apr06	-
doorsnede	8247	673 (08:00-09:00)	924 (16:00- 17:00)	7251/8212	8100/673/1281/1808
ri noord	4256	208 (08:00-09:00)	658 (16:00- 17:00)	3333/3694	4044/208/378/1294
ri zuid	3991	465 (08:00-09:00)	266 (16:00- 17:00)	3918/4518	4056/465/903/514
N246	E19002/PRV	Zaandammerweg	Nauerna	13mrt-28mrt06	-
vracht/busverkeer doorsnede	1322	-	-	402/222	1033/-/-/-
N246	E19002/PRV	Zaandammerweg	Nauerna	30mei-11jun07	-
doorsnede	7905	626 (08:00-09:00)	829 (16:00- 17:00)	6898/8182	7801/626/1162/1653
ri noord	4006	197 (08:00-09:00)	573 (17:00- 18:00)	3249/3621	3843/197/357/1131
ri zuid	3899	429 (08:00-09:00)	271 (16:00- 17:00)	3649/4561	3958/429/805/522
N246	G12001/PRV	A8	N515	01mrt-03apr06	-
doorsnede	15530	1150 (08:00-09:00)	1664 (16:00- 17:00)	13468/12570	14813/1150/2180/3321
ri noord	7707	517 (08:00-09:00)	900 (16:00- 17:00)	6510/5892	7277/517/949/1733
ri zuid	7823	633 (08:00-09:00)	824 (17:00- 18:00)	6958/6678	7536/633/1231/1588
N246	G12001/PRV	A8	N515	29aug-01okt07	-
doorsnede	15574	1189 (08:00-09:00)	1615 (17:00- 18:00)	13567/13567	14972/1189/2209/3201
ri noord	7435	499 (08:00-09:00)	805 (16:00- 17:00)	6497/6237	7130/499/899/1570
ri zuid	8139	690 (08:00-09:00)	850 (17:00- 18:00)	7070/7132	7842/690/1310/1631
N246	G13004/PRV	Communicatieweg	Blankenburg	01mrt-03apr06	-
doorsnede	15076	1175 (08:00-09:00)	1572 (16:00- 17:00)	12614/12290	14326/1175/2298/3099
N246	G13004/PRV	Communicatieweg	Blankenburg	07feb-05mrt07	-
doorsnede	14517	1139 (08:00-09:00)	1481 (16:00- 17:00)	11730/11363	13668/1139/2173/2941

Straatnaam/wegaanduiding	Telcode/type	Gemeten wegvak		Meetperiode	
meetspecificatie intensiteiten	Werkdag	Ochtendspits	Avondspits	Zaterdag/Zondag	Weekdag/08/o2/a2
meetspecificatie intensiteiten	Regime	Vgem (etm/dag/nacht)	V85 (etm/dag/nacht)	Vsdv (etm/dag/nacht)	
N246	G15001/PRV	Communicatieweg	Nauerna	01jan-30dec06	-
doorsnede	9209	714 (08:00-09:00)	1022 (16:00- 17:00)	7626/8338	8859/714/1382/1990
ri noord	4637	247 (08:00-09:00)	679 (16:00- 17:00)	3503/3726	4345/247/453/1318
ri zuid	4572	467 (08:00-09:00)	343 (16:00- 17:00)	4123/4612	4514/467/929/672
N246	G15001/PRV	Communicatieweg	Nauerna	03apr-23apr06	-
vracht/busverkeer doorsnede	1212	-	-	397/178	948/-/-/-
N246	G15001/PRV	Communicatieweg	Nauerna	01jan-30dec07	-
doorsnede	8947	701 (08:00-09:00)	953 (16:00- 17:00)	7674/8536	8707/701/1357/1873
ri noord	4446	239 (08:00-09:00)	624 (16:00- 17:00)	3510/3827	4224/239/434/1225
ri zuid	4501	462 (08:00-09:00)	329 (16:00- 17:00)	4164/4709	4483/462/923/648
N246	H02001/PRV	Schouwstraat	Noorddijk	01jan-30dec06	-
doorsnede	15591	1263 (07:00-08:00)	1285 (16:00- 17:00)	11227/9607	14113/1206/2469/2528
ri noord	7893	441 (08:00-09:00)	865 (16:00- 17:00)	5976/5093	7219/441/849/1707
ri zuid	7698	923 (06:00-07:00)	420 (16:00- 17:00)	5251/4514	6894/765/1620/821
N246	H05002/PRV	Ned Benedictweg	Kerkstraat	30aug-25sep06	-
doorsnede	29085	2196 (08:00-09:00)	2454 (16:00- 17:00)	20752/15911	26012/2196/4279/4761
ri noord	14015	1069 (08:00-09:00)	1223 (16:00- 17:00)	10458/8152	12669/1069/2005/2343
ri zuid	15070	1172 (06:00-07:00)	1231 (16:00- 17:00)	10294/7759	13343/1127/2274/2418
N246	H05002/PRV	Ned Benedictweg	Kerkstraat	08feb-05mrt07	-
doorsnede	28483	2214 (08:00-09:00)	2492 (16:00- 17:00)	17244/13954	24802/2214/4245/4849
ri noord	13586	1073 (08:00-09:00)	1254 (16:00- 17:00)	9676/7031	12091/1073/1992/2392
ri zuid	14897	1141 (08:00-09:00)	1238 (16:00- 17:00)	7568/6923	12711/1141/2253/2457
N246	H07003/PRV	N203	A8	03apr-23apr06	-
vracht/busverkeer doorsnede	4449	-	-	1573/799	3517/-/-/-
N246	H07003/PRV	N203	A8	01jan-30dec07	-
doorsnede	43434	2990 (08:00-09:00)	3566 (16:00- 17:00)	34055/29645	40124/2990/5790/7121
ri noord	21912	1355 (08:00-09:00)	2110 (16:00- 17:00)	17160/15019	20248/1355/2491/4197
ri zuid	21522	1887 (06:00-07:00)	1468 (17:00- 18:00)	16895/14626	19876/1635/3299/2924
N246	I01002/PRV	Starnmeerdijk	Schouwstraat	01jan-30dec06	-
doorsnede	15591	1263 (07:00-08:00)	1285 (16:00- 17:00)	11227/9607	14113/1206/2469/2528
ri noord	7893	441 (08:00-09:00)	865 (16:00- 17:00)	5976/5093	7219/441/849/1707
ri zuid	7698	855 (07:00-08:00)	420 (16:00- 17:00)	5251/4514	6894/765/1620/821

Straatnaam/wegaanduiding	Telcode/type	Gemeten wegvak		Meetperiode	
meetspecificatie intensiteiten	Werkdag	Ochtendspits	Avondspits	Zaterdag/Zondag	Weekdag/08/o2/a2
meetspecificatie intensiteiten	Regime	Vgem (etm/dag/nacht)	V85 (etm/dag/nacht)	Vsdv (etm/dag/nacht)	
N246	I01002/PRV	Starnmeerdijk	Schouwstraat	03apr-23apr06	-
vracht/busverkeer doorsnede	1617	-	-	582/229	1271/-/-
N246	I01002/PRV	Starnmeerdijk	Schouwstraat	01jan-30dec07	-
doorsnede	15424	1269 (07:00-08:00)	1291 (16:00- 17:00)	11098/9494	13959/1188/2457/2558
ri noord	7734	400 (08:00-09:00)	877 (17:00- 18:00)	5775/4940	7055/400/786/1753
ri zuid	7690	932 (06:00-07:00)	415 (16:00- 17:00)	5323/4554	6904/788/1671/805
Ned Benedictweg	I05007/PRV	Samsonweg	Witte Bijlweg	03mei-30dec07	-
doorsnede	12669	962 (08:00-09:00)	1138 (16:00- 17:00)	9348/5955	11235/962/1748/2157
ri west	6394	485 (08:00-09:00)	543 (16:00- 17:00)	4860/3103	5705/485/907/1015
ri oost	6275	477 (08:00-09:00)	595 (16:00- 17:00)	4488/2852	5531/477/841/1142
Noorderveenweg	G10001/CS	Waterrijklaan	A8	31okt-14nov07	-
doorsnede	11309	927 (07:00-08:00)	1021 (17:00- 18:00)	9565/7529	10512/892/1820/1891
ri west	5427	193 (08:00-09:00)	700 (17:00- 18:00)	4674/3845	5090/194/383/1243
ri oost	5882	738 (07:00-08:00)	343 (15:00- 16:00)	4891/3684	5422/698/1437/648
vracht/busverkeer doorsnede	211	-	-	73/28	-/-/-
vracht/busverkeer ri west	97	-	-	32/13	-/-/-
vracht/busverkeer ri oost	114	-	-	41/15	-/-/-
snelheden doorsnede	50 km/h	63.5/63.3/65.5	74.0/73.8/75.9	9.6/9.7/9.2	
snelheden ri west	50 km/h	60.0/59.4/63.7	68.9/68.4/74.5	8.7/8.5/9.5	
snelheden ri oost	50 km/h	66.7/66.8/66.6	76.9/76.9/76.6	9.3/9.3/8.9	
NS Zaandam voorrijstraat	K19018/TLV	ingang	uitgang	09jan-22okt06	-
ri zuid	1275	83 (07:30-08:30)	110 (17:00- 18:00)	1066/940	1197/82/160/210
Oostzijde	K17007/TS	Dr. Schaepmanstraat	Konijnenpad	02jun-17jun07	-
doorsnede	2290	131 (08:30-09:30)	183 (16:15- 17:15)	2316/1241	2149/131/224/349
ri noord	1187	75 (07:30-08:30)	93 (16:15- 17:15)	1240/667	1124/75/135/177
ri zuid	1103	64 (09:00- 10:00)	93 (16:00- 17:00)	1076/574	1025/56/89/172
Oostzijde	K19025/TLV	Kalverstraat	Peperstraat	13feb-24dec06	-
ri zuid	1758	101 (09:00- 10:00)	121 (16:00- 17:00)	1792/1308	1697/87/148/239
Oostzijde	K19025/TLV	Kalverstraat	Peperstraat	08jan-23dec07	-
ri zuid	1661	94 (08:30-09:30)	113 (15:30- 16:30)	1703/1225	1602/89/157/222
Oud Heinstraat	J12003/TS	S. Gammerkade	J. Mulderstraat	01sep-16sep07	-
doorsnede	1276	72 (08:15-09:15)	125 (16:15- 17:15)	1057/663	1160/72/111/237

Straatnaam/wegaanduiding	Telcode/type	Gemeten wegvak		Meetperiode	
meetspecificatie intensiteiten	Werkdag	Ochtendspits	Avondspits	Zaterdag/Zondag	Weekdag/08/o2/a2
meetspecificatie intensiteiten	Regime	Vgem (etm/dag/nacht)	V85 (etm/dag/nacht)	Vsdv (etm/dag/nacht)	
Oud Heinstraat	J12003/CS	S. Gammerkade	J. Mulderstraat	22sep-10okt07	-
ri noord	1123	64 (08:00-09:00)	109 (17:00- 18:00)	1009/623	1032/65/92/212
vracht/busverkeer ri noord	11	-	-	1/1	-/-/-
snelheden ri noord	30 km/h	27.3/27.3/27.9	35.1/35.1/35.0	5.9/5.9/5.0	
Overtoom	F19002/HHK	Nauerna	Nauernasche Vaartdijk	02okt-30okt07	-
doorsnede	2306	-	-	1847/1690	2157/-/-/-
P.J. Troelstralaan	L21006/TLV	Wibautstraat	Van Houtenstraat	08jan-23dec07	-
ri west	4096	292 (08:00-09:00)	247 (15:00- 16:00)	4055/3115	3951/291/546/458
P.J. Troelstralaan	L21007/TLV	La Palma	Wibautstraat	08jan-23dec07	-
ri oost	2361	174 (08:00-09:00)	139 (15:00- 16:00)	2470/1679	2278/175/333/272
Padlaan	H06001/TS	Linoleumstraat	Lijnoliestraat	07nov-19nov06	-
doorsnede	6750	665 (07:45-08:45)	499 (15:45- 16:45)	6039/3474	6180/630/1223/914
ri west	587	55 (08:15-09:15)	59 (15:30- 16:30)	419/308	523/53/84/112
ri oost	6163	612 (07:30-08:30)	443 (15:45- 16:45)	5620/3166	5657/577/1139/802
Padlaan	H06001/TS	Linoleumstraat	Lijnoliestraat	04dec-17dec06	-
doorsnede	6776	634 (07:30-08:30)	498 (15:30- 16:30)	5750/3266	6128/604/1178/891
ri west	442	49 (07:45-08:45)	47 (15:45- 16:45)	960/517	527/49/73/71
ri oost	6334	593 (07:30-08:30)	452 (15:15- 16:15)	4790/2749	5601/555/1105/820
Parklaan³	H05005/TS	Lindelaan	Noorderhoofdstraat	06nov-19nov06	-
doorsnede	1523	99 (08:00-09:00)	208 (16:15- 17:15)	1202/667	1353/99/150/388
ri west	1206	72 (08:00-09:00)	182 (16:15- 17:15)	879/500	1059/72/111/340
ri oost	317	27 (08:00-09:00)	26 (16:00- 17:00)	323/167	294/27/39/48
Parklaan	H05005/TS	Lindelaan	Noorderhoofdstraat	04dec-17dec06	-
doorsnede	1350	90 (08:00-09:00)	165 (16:15- 17:15)	1081/739	1220/92/139/298
ri west	1040	62 (07:45-08:45)	138 (16:15- 17:15)	796/566	935/62/97/248
ri oost	310	29 (08:00-09:00)	28 (16:00- 17:00)	285/173	285/30/42/50
Parkstraat	J18008/TS	Provincialeweg	Valkstraat	02nov-09nov07	-
(brom-)fietsers doorsnede	868	155 (07:45-08:45)	80 (15:45- 16:45)	674/380	768/145/198/144
Peperstraat¹	K19003/TLV	Oostzijde	Symon Claeszstraat	13feb-24dec06	-
doorsnede	13759	736 (09:00- 10:00)	969 (17:00- 18:00)	14449/10527	13399/670/1099/1936
ri west	7135	409 (09:00- 10:00)	486 (16:30- 17:30)	7626/5439	6963/334/539/968
ri oost	6624	340 (08:30-09:30)	485 (17:00- 18:00)	6823/5088	6436/336/560/968

Straatnaam/wegaanduiding	Telcode/type	Gemeten wegvak		Meetperiode	
meetspecificatie intensiteiten	Werkdag	Ochtendspits	Avondspits	Zaterdag/Zondag	Weekdag/08/o2/a2
meetspecificatie intensiteiten	Regime	Vgem (etm/dag/nacht)	V85 (etm/dag/nacht)	Vsdv (etm/dag/nacht)	
Peperstraat	K19003/TLV	Oostzijde	Symon Claeszstraat	08jan-23dec07	-
doorsnede	11053	575 (09:00- 10:00)	820 (16:30- 17:30)	12260/8196	10821/517/859/1625
ri west	6086	356 (09:00- 10:00)	435 (16:00- 17:00)	6908/4399	5966/300/481/858
ri oost	4967	219 (08:30-09:30)	385 (16:30- 17:30)	5352/3797	4855/217/378/767
Peperstraat¹	L18003/TLV	J. Windhouwerstraat	H. Gerhardstraat	09jan-24dec06	-
doorsnede	15343	863 (08:30-09:30)	1087 (15:30- 16:30)	16023/10870	14806/796/1286/2142
ri west	8291	512 (09:00- 10:00)	574 (15:30- 16:30)	8653/5636	7967/436/664/1131
ri oost	7052	360 (08:00-09:00)	513 (15:30- 16:30)	7370/5234	6839/360/622/1011
Peperstraat	L18003/TLV	J. Windhouwerstraat	H. Gerhardstraat	08jan-23dec07	-
doorsnede	12713	710 (09:00- 10:00)	916 (16:00- 17:00)	14029/9341	12416/643/1031/1813
ri west	7124	460 (08:30-09:30)	505 (16:00- 17:00)	7917/4953	6925/399/596/987
ri oost	5589	253 (09:00- 10:00)	415 (17:00- 18:00)	6112/4388	5491/244/435/826
Peperstraat	L18011/TLV	S. Claeszstraat	Jan Windhouwerstraat	27feb-24dec06	-
(brom-)fietsers doorsnede	3905	286 (08:00-09:00)	378 (15:00- 16:00)	3348/1471	3475/287/402/662
(brom-)fietsers ri west	2054	177 (08:00-09:00)	181 (15:00- 16:00)	1741/654	1808/178/257/291
(brom-)fietsers ri oost	1851	109 (08:00-09:00)	197 (15:00- 16:00)	1607/817	1667/109/145/371
Peperstraat	L18011/TLV	S. Claeszstraat	Jan Windhouwerstraat	08jan-09dec07	-
(brom-)fietsers doorsnede	3186	245 (08:00-09:00)	305 (15:00- 16:00)	2934/1155	2861/245/362/542
(brom-)fietsers ri west	1650	149 (08:00-09:00)	144 (15:00- 16:00)	1494/487	1461/149/231/236
(brom-)fietsers ri oost	1536	96 (08:00-09:00)	161 (15:00- 16:00)	1440/668	1400/96/131/306
Provincialeweg (N203)	F06001/PRV	Busch	Rosariumlaan	01jan-30dec06	-
doorsnede	31410	2333 (08:00-09:00)	2673 (17:00- 18:00)	25103/24955	29586/2333/4582/5224
ri west	15485	1094 (08:00-09:00)	1371 (17:00- 18:00)	12504/12103	14576/1094/2136/2678
ri oost	15925	1239 (08:00-09:00)	1302 (17:00- 18:00)	12599/12852	15010/1239/2446/2546
Provincialeweg (N203)	F06001/PRV	Busch	Rosariumlaan	01jan-30dec07	-
doorsnede	33957	2563 (08:00-09:00)	2821 (17:00- 18:00)	28256/27618	32237/2563/4951/5541
ri west	16721	1226 (08:00-09:00)	1465 (17:00- 18:00)	13991/13330	15847/1226/2359/2859
ri oost	17236	1337 (08:00-09:00)	1356 (17:00- 18:00)	14265/14288	16390/1337/2592/2682
Provincialeweg (N203)	G06009/PRV	Rosariumlaan	Iepenstraat	01jan-30dec06	-
doorsnede	33579	2420 (08:00-09:00)	2732 (17:00- 18:00)	27437/26376	31673/2420/4713/5355
ri west	17025	1113 (08:00-09:00)	1532 (17:00- 18:00)	13828/13045	16000/1113/2121/2978
ri oost	16554	1307 (08:00-09:00)	1200 (17:00- 18:00)	13609/13331	15673/1307/2592/2377
Provincialeweg (N203)	G06009/PRV	Rosariumlaan	Iepenstraat	01jan-30dec07	-
doorsnede	35509	2636 (08:00-09:00)	2849 (17:00- 18:00)	28287/28287	33663/2636/5032/5621
ri west	17688	1205 (08:00-09:00)	1583 (17:00- 18:00)	14871/13811	16372/1205/2253/3084
ri oost	17821	1431 (08:00-09:00)	1271 (16:00- 17:00)	14936/14476	16931/1431/2779/2537

Straatnaam/wegaanduiding	Telcode/type	Gemeten wegvak		Meetperiode	
meetspecificatie intensiteiten	Werkdag	Ochtendspits	Avondspits	Zaterdag/Zondag	Weekdag/08/o2/a2
meetspecificatie intensiteiten	Regime	Vgem (etm/dag/nacht)	V85 (etm/dag/nacht)	Vsdv (etm/dag/nacht)	
Provincialeweg (N203)	H07002/PRV	Vlietsend	Vaartdijk/N246	01jan-30dec06	-
doorsnede	36123	2549 (08:00-09:00)	2843 (17:00- 18:00)	29740/26880	33891/2549/4878/5664
ri west	18069	1088 (08:00-09:00)	1599 (17:00- 18:00)	15163/13209	16960/1088/2027/3143
ri oost	18054	1461 (08:00-09:00)	1277 (16:00- 17:00)	14577/13671	16931/1461/2851/2521
(brom-)fietsers doorsnede	2343	280 (08:00-09:00)	213 (16:00- 17:00)	1448/1373	2077/280/475/392
Provincialeweg (N203)	H07002/PRV	Vlietsend	Vaartdijk/N246	01jan-30dec07	-
doorsnede	37961	2738 (08:00-09:00)	2956 (16:00- 17:00)	31912/28989	35815/2738/5197/5893
ri west	19051	1195 (08:00-09:00)	1646 (17:00- 18:00)	16330/14390	17996/1195/2208/3263
ri oost	18910	1543 (08:00-09:00)	1339 (16:00- 17:00)	15582/14599	17819/1543/2989/2630
(brom-)fietsers doorsnede	2459	304 (08:00-09:00)	220 (16:00- 17:00)	1627/1654	2225/304/501/414
Provincialeweg (N203)	H07004/PRV	N246	Lindenlaan	27sep-30okt06	-
doorsnede	15546	1121 (08:00-09:00)	1235 (16:00- 17:00)	13102/10714	14507/1121/2181/2417
ri west	7445	432 (08:00-09:00)	592 (17:00- 18:00)	6498/5210	6990/432/848/1176
ri oost	8101	689 (08:00-09:00)	651 (16:00- 17:00)	6604/5504	7516/689/1333/1241
Provincialeweg (N203)	H07004/PRV	N246	Lindenlaan	31okt-03dec07	-
doorsnede	16692	1287 (08:00-09:00)	1309 (16:00- 17:00)	14081/15435	15435/1287/2460/2588
ri west	7885	501 (08:00-09:00)	660 (17:00- 18:00)	6905/7330	7330/501/930/1297
ri oost	8807	786 (08:00-09:00)	672 (16:00- 17:00)	7176/8105	8105/786/1530/1291
Provincialeweg (N203)	I08006/TLV	Karnemelkspad	Stationsstraat	16jan-24dec06	-
ri west	7809	433 (08:00-09:00)	626 (17:00- 18:00)	6914/5281	7320/433/762/1236
Provincialeweg (N203)	I08006/TLV	Karnemelkspad	Stationsstraat	08jan-23dec07	-
ri west	7503	433 (08:00-09:00)	640 (17:00- 18:00)	6767/5114	7057/433/780/1244
Provincialeweg (N203)	J09002/CS	Oost-Indische Kade	Curacaostraat	24nov-05dec07	-
doorsnede	25961	2126 (08:00-09:00)	2006 (16:00- 17:00)	21783/14789	23765/2127/4075/3938
ri noord	12307	817 (08:00-09:00)	1071 (16:00- 17:00)	10921/7478	11417/818/1395/2119
ri zuid	13654	1370 (07:00-08:00)	935 (16:00- 17:00)	10862/7311	12348/1309/2680/1819
vracht/busverkeer doorsnede	1167	-	-	438/189	-/-/-
vracht/busverkeer ri noord	581	-	-	230/95	-/-/-
vracht/busverkeer ri zuid	586	-	-	208/94	-/-/-
snelheden doorsnede	50 km/h	50.8/49.1/59.4	61.3/59.3/69.2	11.2/11.0/10.1	
snelheden ri noord	50 km/h	46.8/44.5/58.5	58.8/56.8/69.3	12.4/12.0/10.9	
snelheden ri zuid	50 km/h	54.6/53.5/59.9	63.5/60.9/69.1	8.3/7.8/9.5	
Provincialeweg (N203)	J10001/TS	Curacaostraat	Witte Veerstraat	24nov-02dec07	-
ri zuid	13802	1447 (07:30-08:30)	945 (16:15- 17:15)	10891/7393	12471/1328/2717/1822
(brom-)fietsers doorsnede	1880	265 (07:45-08:45)	200 (16:30- 17:30)	1021/538	1565/233/442/361
(brom-)fietsers ri noord	841	106 (07:30-08:30)	120 (16:30- 17:30)	469/247	704/93/154/212
(brom-)fietsers ri zuid	1039	165 (07:15-08:15)	80 (16:30- 17:30)	552/291	861/140/288/149

Straatnaam/wegaanduiding	Telcode/type	Gemeten wegvak		Meetperiode	
meetspecificatie intensiteiten	Werkdag	Ochtendspits	Avondspits	Zaterdag/Zondag	Weekdag/08/o2/a2
meetspecificatie intensiteiten	Regime	Vgem (etm/dag/nacht)	V85 (etm/dag/nacht)	Vsdv (etm/dag/nacht)	
Provincialeweg (N203)	J12010/TLV	Guisweg	Museumlaan	09jan-24dec06	-
ri zuid	14487	1361 (08:00-09:00)	841 (15:00- 16:00)	12769/9103	13472/1361/2433/1620
Provincialeweg (N203)	J12010/TLV	Guisweg	Museumlaan	08jan-23dec07	-
ri zuid	15304	1530 (07:30-08:30)	888 (15:00- 16:00)	13104/9520	14161/1512/2851/1682
Provincialeweg (N203)	J16004/TS	Leliestraat	Vincent van Goghweg	24nov-17dec07	-
bromfietzers doorsnede	723	65 (06:45-07:45)	90 (16:15- 17:15)	384/210	603/64/126/158
bromfietzers ri noord	357	12 (07:15-08:15)	71 (16:15- 17:15)	191/104	300/8/19/123
bromfietzers ri zuid	366	56 (08:00-09:00)	19 (16:15- 17:15)	193/106	303/56/107/35
fietzers + bromfietzers doorsn.	2125	280 (07:30-08:30)	225 (16:15- 17:15)	1222/631	1783/272/471/399
fietzers + bromfietzers ri noord	964	52 (07:30-08:30)	172 (16:15- 17:15)	543/295	810/43/77/303
fietzers + bromfietzers ri zuid	1161	229 (08:00-09:00)	54 (15:30- 16:30)	679/336	973/229/394/96
Provincialeweg (N203) ¹	J18001/TLV	Mauritsstraat	M. Klompéstraat	09jan-10dec06	
doorsnede	19752	1413 (08:30-09:30)	1640 (16:30- 17:30)	15771/9847	17769/1407/2330/3198
ri noord	9154	443 (08:30-09:30)	998 (17:00- 18:00)	7307/4323	8202/432/695/1915
ri zuid	10598	975 (08:00-09:00)	690 (15:00- 16:00)	8464/5524	9567/975/1635/1283
Provincialeweg (N203)	J18001/TLV	Mauritsstraat	M. Klompéstraat	08jan-23dec07	-
doorsnede	22120	1723 (08:00-09:00)	1854 (16:30- 17:30)	18107/10856	19935/1723/3063/3602
ri noord	10875	649 (08:00-09:00)	1187 (16:30- 17:30)	8938/5379	9812/649/1125/2281
ri zuid	11245	1074 (08:00-09:00)	700 (15:00- 16:00)	9169/5477	10123/1074/1938/1321
Provincialeweg (N203) ¹	K20003/TLV	Hogendijk	Albert Heijnweg	09jan-24dec06	-
ri noord	15899	1171 (08:00-09:00)	1277 (16:30- 17:30)	12078/7953	14218/1171/2103/2493
Provincialeweg (N203)	K20003/TLV	Hogendijk	Albert Heijnweg	08jan-23dec07	-
ri noord	15466	1148 (08:00-09:00)	1286 (16:00- 17:00)	11743/7547	13801/1148/2117/2473
Provincialeweg (N203) ¹	K21003/TLV	Houthavenkade	Den Uylweg	09jan-24dec06	-
doorsnede	30273	1990 (08:30-09:30)	2307 (16:00- 17:00)	25353/16617	27623/1980/3485/4493
ri noord	15802	970 (08:30-09:30)	1355 (16:30- 17:30)	12709/8061	14253/960/1615/2664
ri zuid	14471	1020 (08:00-09:00)	988 (15:00- 16:00)	12644/8556	13370/1020/1870/1829
Provincialeweg (N203)	K21003/TLV	Houthavenkade	Den Uylweg	08jan-18mrt07	-
doorsnede	29428	2074 (08:00-09:00)	2395 (16:00- 17:00)	23718/13703	26366/2074/3859/4700
ri noord	15302	1015 (08:00-09:00)	1414 (16:30- 17:30)	12523/7310	13763/1015/1739/2744
ri zuid	14126	1072 (07:30-08:30)	1022 (15:30- 16:30)	11195/6393	12603/1059/2120/1956
Provincialeweg (N203)	K22001/TLV	Den Uylweg	Symon Spiersweg	09jan-24dec06	-
ri noord	5769	219 (09:00- 10:00)	599 (15:30- 16:30)	6032/2218	5296/140/235/1095

Straatnaam/wegaanduiding	Telcode/type	Gemeten wegvak		Meetperiode	
meetspecificatie intensiteiten	Werkdag	Ochtendspits	Avondspits	Zaterdag/Zondag	Weekdag/08/o2/a2
meetspecificatie intensiteiten	Regime	Vgem (etm/dag/nacht)	V85 (etm/dag/nacht)	Vsdv (etm/dag/nacht)	
Provincialeweg (N203)	K22001/TLV	Den Uylweg	Symon Spiersweg	08jan-23dec07	-
ri noord	5810	227 (09:00- 10:00)	624 (15:30- 16:30)	5870/1574	5213/157/278/1130
Provincialeweg (N515)	H13003/PRV	N246	Kerkstraat	30aug-26sep06	-
doorsnede	11046	965 (08:00-09:00)	1012 (17:00- 18:00)	9260/7183	10239/965/1773/1974
ri west	5474	446 (08:00-09:00)	502 (17:00- 18:00)	4653/3590	5088/446/813/973
ri oost	5572	519 (08:00-09:00)	510 (17:00- 18:00)	3590/3593	5151/519/960/1001
Provincialeweg (N515)	H13003/PRV	N246	Kerkstraat	07feb-05mrt07	-
doorsnede	10851	978 (08:00-09:00)	994 (17:00- 18:00)	8822/6740	9974/978/1836/1980
ri west	5297	428 (08:00-09:00)	489 (16:00- 17:00)	4448/3345	4897/428/774/970
ri oost	5554	550 (08:00-09:00)	513 (17:00- 18:00)	4374/3395	5077/550/1062/1010
Provincialeweg (par.weg)	J16002/TS	Vlielandstraat	Frans Halsstraat	24nov-17dec07	-
(brom-)fietsers ri noord	540	121 (08:00-09:00)	55 (15:30- 16:30)	235/139	442/121/147/85
(brom-)fietsers ri zuid	899	133 (08:00-09:00)	93 (15:00- 16:00)	389/287	737/133/190/124
Raadhuisstraat¹	J14001/TS	Verzetstraat	Julianastraat	09jun-28jun06	-
doorsnede	4940	290 (08:15-09:15)	457 (16:15- 17:15)	4595/2301	4512/282/463/862
ri noord	2978	170 (08:00-09:00)	280 (16:15- 17:15)	2741/1380	2716/170/270/532
ri zuid	1962	123 (08:30-09:30)	177 (16:15- 17:15)	1854/921	1796/112/193/330
Raadhuisstraat	J14002/X	Achterweg	Verzetstraat	20sep-21sep07	-
doorsnede	3546	-	-	-/-	-/-/-/-
ri noord	1857	-	-	-/-	-/-/-/-
ri zuid	1689	-	-	-/-	-/-/-/-
vracht/busverkeer doorsnede	241	-	-	-/-	-/-/-/-
vracht/busverkeer ri noord	112	-	-	-/-	-/-/-/-
vracht/busverkeer ri zuid	128	-	-	-/-	-/-/-/-
Ramsbeek	L12001/CL	Zuiderweg	't Kalf	22sep-10okt07	-
doorsnede	6500	407 (08:00-09:00)	566 (17:00- 18:00)	6431/4741	6237/408/765/1097
ri noord	3089	199 (08:00-09:00)	250 (16:00- 17:00)	3076/2276	2969/199/375/497
ri zuid	3411	208 (08:00-09:00)	319 (17:00- 18:00)	3355/2465	3268/209/390/600
vracht/busverkeer doorsnede	360	-	-	205/173	-/-/-/-
vracht/busverkeer ri noord	205	-	-	116/95	-/-/-/-
vracht/busverkeer ri zuid	155	-	-	89/78	-/-/-/-
snelheden doorsnede	50 km/h	29.8/29.7/30.7	37.2/37.2/37.7	6.0/6.1/5.8	
snelheden ri noord	50 km/h	30.1/30.0/31.2	37.5/37.5/37.9	6.4/6.5/5.8	
snelheden ri zuid	50 km/h	29.5/29.4/30.2	36.9/36.9/37.4	5.6/5.6/5.7	

Straatnaam/wegaanduiding	Telcode/type	Gemeten wegvak		Meetperiode	
meetspecificatie intensiteiten	Werkdag	Ochtendspits	Avondspits	Zaterdag/Zondag	Weekdag/08/o2/a2
meetspecificatie intensiteiten	Regime	Vgem (etm/dag/nacht)	V85 (etm/dag/nacht)	Vsdv (etm/dag/nacht)	
Rosariumlaan	F06002/PRV	Saendelverlaan	N203	01jan-30dec06	-
doorsnede	8671	570 (08:00-09:00)	665 (17:00- 18:00)	7638/6301	8185/570/1073/1303
ri noord	4646	252 (08:00-09:00)	444 (17:00- 18:00)	3947/3349	4361/252/443/853
ri zuid	4025	318 (08:00-09:00)	229 (16:00- 17:00)	3691/2952	3824/318/630/450
Rosariumlaan	F06002/PRV	Saendelverlaan	N203	01jan-30dec07	-
doorsnede	8637	582 (08:00-09:00)	651 (17:00- 18:00)	7830/6444	8208/582/1080/1293
ri noord	4503	232 (08:00-09:00)	430 (17:00- 18:00)	4007/3370	4270/232/391/832
ri zuid	4134	350 (08:00-09:00)	278 (15:00- 16:00)	3823/3074	3938/350/689/461
Rosariumlaan	G06002/TS	Jupiterstraat	Saendelverlaan	12mei-16mei07	-
doorsnede	8232	554 (07:45-08:45)	666 (16:45- 17:45)	8798/6517	8002/541/949/1301
ri noord	4229	217 (08:00-09:00)	419 (16:45- 17:45)	4493/3398	4114/217/345/813
ri zuid	4003	342 (07:45-08:45)	255 (18:00- 19:00)	4305/3119	3888/324/604/488
Rosariumlaan	G06002/TLV	Jupiterstraat	Saendelverlaan	03sep-23dec07	-
doorsnede	8668	582 (08:00-09:00)	713 (17:00- 18:00)	8265/6502	8300/582/1016/1376
ri noord	4434	219 (08:00-09:00)	447 (17:00- 18:00)	4158/3381	4242/219/334/859
ri zuid	4234	370 (07:30-08:30)	266 (17:00- 18:00)	4107/3121	4058/363/682/517
Rosariumlaan	G06004/TLV	Heiligeweg	Jupiterstraat	13feb-05nov06	-
ri zuid	2486	196 (08:00-09:00)	178 (17:00- 18:00)	2360/1725	2357/196/353/344
Rosariumlaan	G06004/TLV	Heiligeweg	Jupiterstraat	05mrt-23dec07	-
ri noord	2904	178 (08:30-09:30)	284 (17:00- 18:00)	2723/1895	2730/173/254/556
Rosmolenstraat	K17002/TS	Dr Schaepmanstraat	Hoveniersstraat	02jun-07jun07	-
doorsnede	3119	206 (07:45-08:45)	246 (16:30- 17:30)	2577/1729	2797/200/370/475
ri noord	1425	110 (07:45-08:45)	122 (16:45- 17:45)	1183/760	1273/99/195/222
ri zuid	1694	118 (08:30-09:30)	137 (16:00- 17:00)	1394/969	1524/101/175/253
Rozengracht¹	K19026/TS	Dampadsteeg	Czarinastraat	09jun-28jun06	-
doorsnede	5989	343 (07:45-08:45)	503 (16:30- 17:30)	5478/3828	5611/343/597/983
ri west	78	6 (07:30-08:30)	8 (16:15- 17:15)	71/3	70/5/9/15
ri oost	5911	338 (08:00-09:00)	495 (16:30- 17:30)	5407/3825	5541/338/588/968
Rustenburg¹	K19008/TLV	Ankersmidplein	Rozengracht	09jan-30apr06	-
doorsnede	4786	291 (08:30-09:30)	378 (17:00- 18:00)	4931/2914	4539/273/429/744
ri noord	1370	54 (09:00- 10:00)	165 (17:00- 18:00)	1605/529	1282/47/72/309
ri zuid	3416	239 (08:30-09:30)	234 (15:00- 16:00)	3326/2385	3257/226/357/435

Straatnaam/wegaanduiding	Telcode/type	Gemeten wegvak		Meetperiode	
meetspecificatie intensiteiten	Werkdag	Ochtendspits	Avondspits	Zaterdag/Zondag	Weekdag/08/o2/a2
meetspecificatie intensiteiten	Regime	Vgem (etm/dag/nacht)	V85 (etm/dag/nacht)	Vsdv (etm/dag/nacht)	
Savornin Lohmanstraat¹	K19020/TLV	Prins Hendrikkade	Zuiddijk	13feb-03dec06	-
doorsnede	11762	602 (08:30-09:30)	863 (17:00- 18:00)	12952/9620	11626/573/945/1705
ri west	5291	275 (09:00- 10:00)	362 (17:00- 18:00)	6137/4558	5308/251/428/717
ri oost	6471	333 (08:30-09:30)	501 (17:00- 18:00)	6815/5062	6318/322/517/988
Savornin Lohmanstraat	K19020/TLV	Prins Hendrikkade	Zuiddijk	08jan-23dec07	-
ri west	5059	263 (09:00- 10:00)	353 (16:30- 17:30)	6123/4369	5111/247/422/696
Smitstraat, Burg.	L19004/TS	Burg. Van Ordenstr.	Burg.vd Stadtstraat	02jun-15jun07	-
doorsnede	3601	217 (08:00-09:00)	354 (16:15- 17:15)	3524/1909	3349/217/320/679
ri west	2994	172 (08:15-09:15)	303 (16:15- 17:15)	3005/1596	2796/168/240/584
ri oost	607	49 (08:00-09:00)	65 (15:00- 16:00)	519/313	553/49/80/95
Smitstraat, Burg.	L19010/TLV	Burg. vd Stadtstraat	Kepplerstraat	08jan-23dec07	-
ri oost	1170	91 (08:00-09:00)	91 (15:30- 16:30)	1119/776	1108/91/149/161
stationsplein NS Wormerveer	I08007/TLV	Wandelweg	station	16jan-24dec06	-
ri noord	500	34 (06:00-07:00)	45 (17:30- 18:30)	427/383	471/30/63/69
stationsplein NS Wormerveer	I08007/TLV	Wandelweg	station	08jan-23dec07	-
ri noord	501	43 (06:00-07:00)	48 (17:30- 18:30)	431/376	473/28/64/77
Stationsstraat	I08005/TLV	Zaanweg	Wandelweg	16jan-24dec06	-
ri zuid	4178	252 (08:00-09:00)	336 (17:00- 18:00)	3632/2251	3825/252/464/668
Stationsstraat	I08005/TLV	Zaanweg	Wandelweg	08jan-23dec07	-
ri zuid	4026	274 (07:30-08:30)	334 (16:30- 17:30)	3463/2188	3685/273/525/649
Stationsstraat¹	K19007/TLV	Provincialeweg	Rustenburg	09jan-09apr06	-
ri west	7292	398 (08:30-09:30)	618 (17:00- 18:00)	7004/3842	6755/378/661/1188
Stationsstraat	K19007/TS	Provincialeweg	Rustenburg	31okt-14nov07	-
(brom-)fietsers doorsnede	2350	227 (08:00-09:00)	234 (15:30- 16:30)	2538/1073	2192/227/342/394
(brom-)fietsers ri west	1158	131 (07:45-08:45)	116 (16:15- 17:15)	1264/532	1083/122/200/207
(brom-)fietsers ri oost	1192	105 (08:00-09:00)	128 (15:30- 16:30)	1274/541	1109/105/142/187
Stationsstraat¹	K19013/TS	Herenstraat	Westzijde	09jun-28jun06	-
doorsnede	6280	398 (08:15-09:15)	508 (15:00- 16:00)	5495/2995	5698/374/596/940
ri west	5137	312 (09:00- 10:00)	416 (15:00- 16:00)	4424/2575	4669/289/487/740
ri oost	1143	88 (08:15-09:15)	110 (16:15- 17:15)	1071/420	1029/85/109/200

Straatnaam/wegaanduiding	Telcode/type	Gemeten wegvak		Meetperiode	
meetspecificatie intensiteiten	Werkdag	Ochtendspits	Avondspits	Zaterdag/Zondag	Weekdag/08/o2/a2
meetspecificatie intensiteiten	Regime	Vgem (etm/dag/nacht)	V85 (etm/dag/nacht)	Vsdv (etm/dag/nacht)	
Stationsstraat	K19013/TS	Herenstraat	Westzijde	13apr-29apr07	-
doorsnede	5245	329 (08:15-09:15)	438 (16:30- 17:30)	4505/2366	4724/317/496/823
ri west	3881	238 (09:00- 10:00)	305 (15:00- 16:00)	3403/1812	3515/216/348/569
ri oost	1364	101 (08:00-09:00)	138 (16:30- 17:30)	1102/554	1209/101/148/254
Thorbeckeweg	M21003/PRV	Wibautstraat	gemeentegrens	01jan-30dec06	-
doorsnede	36606	1953 (08:00-09:00)	2818 (17:00- 18:00)	32269/23199	34071/1953/3778/5631
ri west	19339	1110 (08:00-09:00)	1603 (16:00- 17:00)	16622/11830	17878/1110/1934/3141
ri oost	17267	1059 (06:00-07:00)	1280 (17:00- 18:00)	15647/11369	16193/843/1844/2490
Thorbeckeweg¹	M21003/TLV	Wibautstraat	gemeentegrens	09jan-24dec06	-
ri west	19721	1063 (08:30-09:30)	1616 (17:00- 18:00)	17164/13742	18501/1019/1712/3179
Thorbeckeweg	M21003/PRV	Wibautstraat	gemeentegrens	03apr-30apr06	-
vracht/busverkeer doorsnede	3791	-	-	1499/458	2929/-/-/-
Thorbeckeweg	M21003/PRV	Wibautstraat	gemeentegrens	01jan-30dec07	-
doorsnede	36096	1955 (08:00-09:00)	2782 (16:00- 17:00)	32082/22836	33628/1955/3786/5532
ri west	19250	1072 (08:00-09:00)	1604 (16:00- 17:00)	16828/11819	17842/1072/1922/3144
ri oost	16846	1055 (06:00-07:00)	1210 (17:00- 18:00)	15254/11017	15786/883/1864/2388
Thorbeckeweg	M21003/TLV	Wibautstraat	gemeentegrens	08jan-23dec07	-
ri west	19136	1039 (08:30-09:30)	1548 (16:30- 17:30)	16836/11338	17698/1037/1820/3076
Uylweg, Dr. J. M. den	K22002/TLV	P. Ghijsenlaan	Provincialeweg	09jan-24dec06	-
ri oost	2669	76 (09:00- 10:00)	325 (15:00- 16:00)	3908/1172	2631/34/48/561
Uylweg, Dr. J. M. den	K22002/TLV	P. Ghijsenlaan	Provincialeweg	08jan-23dec07	-
ri oost	2568	82 (09:00- 10:00)	309 (15:00- 16:00)	3734/768	2479/35/51/530
Uylweg, Dr. J.M. den¹	L22001/TLV	Provincialeweg	Wibautstraat	09jan-10dec06	-
doorsnede	36910	2356 (08:00-09:00)	2850 (16:00- 17:00)	30394/18533	33356/2356/4227/5599
ri west	18600	1277 (08:30-09:30)	1393 (16:00- 17:00)	15292/8922	16746/1218/2074/2695
ri oost	18310	1138 (08:00-09:00)	1474 (15:30- 16:30)	15102/9611	16610/1138/2153/2904
vracht/busverkeer ri oost	2040	149 (09:00- 10:00)	156 (15:00- 16:00)	952/218	1625/139/262/202
Uylweg, Dr. J.M. den	L22001/TLV	Provincialeweg	Wibautstraat	08jan-23dec07	-
doorsnede	34422	2254 (08:00-09:00)	2647 (16:30- 17:30)	28111/15554	30822/2255/4242/5182
ri west	17857	1246 (08:30-09:30)	1334 (16:30- 17:30)	14401/7730	15915/1237/2208/2578
ri oost	16565	1050 (07:30-08:30)	1329 (15:30- 16:30)	13710/7824	14907/1018/2034/2604
vracht/busverkeer ri oost	2047	149 (09:00- 10:00)	153 (15:00- 16:00)	989/221	1635/141/274/191

Straatnaam/wegaanduiding	Telcode/type	Gemeten wegvak		Meetperiode	
meetspecificatie intensiteiten	Werkdag	Ochtendspits	Avondspits	Zaterdag/Zondag	Weekdag/08/o2/a2
meetspecificatie intensiteiten	Regime	Vgem (etm/dag/nacht)	V85 (etm/dag/nacht)	Vsdv (etm/dag/nacht)	
Vaartdijk	H09001/HHK	Industrieweg	Noorderveenweg	27nov-16dec07	-
doorsnede	338	-	-	311/190	312/-/-/-
(brom-)fietsers doorsnede	150	-	-	141/98	141/-/-/-
Veldbloemenweg	K15003/TS	Scholtenstraat, Dr H	Klaverweg	12mei-16mei06	-
doorsnede	6715	469 (08:00-09:00)	531 (17:00- 18:00)	6401/5476	6405/469/791/1021
ri west	3610	311 (08:00-09:00)	261 (15:00- 16:00)	3440/2879	3430/311/523/458
ri oost	3105	158 (08:00-09:00)	302 (17:00- 18:00)	2961/2597	2975/158/268/563
Veldvliegerweg	L18012/TLV	H. Gerhardstraat	p-weg H. Gerhardstr.	09jan-24dec06	-
doorsnede	1631	84 (09:00- 10:00)	121 (16:30- 17:30)	1535/1320	1572/80/136/241
ri west	786	47 (08:00-09:00)	56 (15:30- 16:30)	749/640	759/47/80/102
ri oost	845	38 (08:30-09:30)	72 (17:00- 18:00)	786/680	813/33/56/139
Veldvliegerweg	L18012/TLV	H. Gerhardstraat	p-weg H. Gerhardstr,	08jan-23dec07	-
doorsnede	1842	94 (08:00-09:00)	139 (16:30- 17:30)	1808/1555	1795/94/159/272
ri west	941	61 (08:00-09:00)	61 (15:30- 16:30)	908/775	912/61/106/115
ri oost	901	42 (09:00- 10:00)	82 (17:00- 18:00)	900/780	883/33/53/157
Verbeekstraat, A.G.	L19014/CS	Tuiniersstraat	Burg. van Ordenstr.	02jun-15jun07	-
doorsnede	1358	84 (08:00-09:00)	116 (17:00- 18:00)	1500/656	1277/85/126/230
ri west	38	2 (08:00-09:00)	3 (15:00- 16:00)	42/21	35/2/4/6
ri oost	1320	82 (08:00-09:00)	113 (17:00- 18:00)	1458/635	1242/83/122/224
vracht/busverkeer doorsnede	17	-	-	8/6	-/-/-/-
snelheden doorsnede	30 km/h	28.1/27.9/28.6	36.2/35.9/36.8	6.3/6.2/6.4	
snelheden ri west	30 km/h	-	37.0/36.5/999.0	-	
snelheden ri oost	30 km/h	28.1/27.9/28.6	36.1/35.9/36.7	6.3/6.2/6.4	
Vermiljoenweg	L18002/TLV	Gerhardstraat	Koningsgeelstraat	09jan-24dec06	-
doorsnede	9187	473 (09:00- 10:00)	720 (15:30- 16:30)	9249/5815	8716/420/620/1416
ri west	4841	265 (09:00- 10:00)	369 (15:00- 16:00)	4860/2990	4578/228/339/706
ri oost	4346	208 (08:30-09:30)	358 (15:30- 16:30)	4389/2825	4138/192/281/710
Vermiljoenweg	L18002/TLV	Gerhardstraat	Koningsgeelstraat	08jan-23dec07	-
doorsnede	8773	473 (08:30-09:30)	696 (16:00- 17:00)	9321/5762	8420/442/652/1358
ri west	4736	266 (09:00- 10:00)	361 (16:00- 17:00)	5094/2989	4539/248/369/700
ri oost	4037	208 (08:30-09:30)	336 (15:30- 16:30)	4227/2773	3881/194/283/658
Verzetstraat	J14005/TLV	Provincialeweg	Pr. Hendrikstraat	09jan-24dec06	-
doorsnede	8112	457 (08:00-09:00)	604 (15:30- 16:30)	9326/5407	7899/457/779/1158
ri west	4135	272 (08:00-09:00)	320 (16:00- 17:00)	3777/2291	3819/272/459/621
ri oost	3977	185 (08:00-09:00)	290 (15:30- 16:30)	5549/3116	4080/185/320/537

Straatnaam/wegaanduiding	Telcode/type	Gemeten wegvak		Meetperiode	
meetspecificatie intensiteiten	Werkdag	Ochtendspits	Avondspits	Zaterdag/Zondag	Weekdag/08/o2/a2
meetspecificatie intensiteiten	Regime	Vgem (etm/dag/nacht)	V85 (etm/dag/nacht)	Vsdv (etm/dag/nacht)	
Vlush³	H04002/TS	Zonnebaars	Blok	06nov-19nov06	-
doorsnede	2087	68 (08:30-09:30)	357 (17:00- 18:00)	1708/1274	1921/64/109/625
ri noord	2050	65 (08:30-09:30)	355 (17:00- 18:00)	1677/1251	1885/61/102/621
ri zuid	37	4 (07:45-08:45)	3 (15:00- 16:00)	31/23	36/3/7/4
Vlush	H04002/TS	Zonnebaars	Blok	04dec-17dec06	-
doorsnede	1993	62 (08:00-09:00)	297 (16:45- 17:45)	1753/1335	1871/62/102/534
ri noord	1953	60 (08:00-09:00)	295 (16:45- 17:45)	1713/1311	1830/60/95/529
ri zuid	40	5 (07:00-08:00)	4 (15:00- 16:00)	40/24	41/2/7/5
Wandelweg	I08002/TLV	Stationsstraat	Weverstraat	16jan-24dec06	-
doorsnede	16431	1149 (08:00-09:00)	1188 (16:00- 17:00)	14503/10665	15333/1149/2065/2356
ri west	8080	467 (08:00-09:00)	603 (16:00- 17:00)	7465/5402	7609/467/807/1199
ri oost	8351	682 (08:00-09:00)	585 (16:00- 17:00)	7038/5263	7724/682/1258/1157
Wandelweg	I08002/TLV	Stationsstraat	Weverstraat	08jan-23dec07	-
doorsnede	16634	1227 (08:00-09:00)	1239 (16:30- 17:30)	14480/10691	15476/1227/2316/2449
ri west	8020	478 (08:00-09:00)	637 (16:30- 17:30)	7461/5361	7558/478/839/1255
ri oost	8614	764 (07:30-08:30)	603 (16:00- 17:00)	7019/5330	7918/749/1477/1194
Wandelweg	J09003/TLV	Bilitonkade	Insulidenlaan	16jan-24dec06	-
ri zuid	9088	791 (08:00-09:00)	588 (17:00- 18:00)	7537/5392	8338/791/1463/1166
vracht/busverkeer ri noord	513	42 (09:00- 10:00)	40 (15:00- 16:00)	216/84	408/39/70/56
Wandelweg	J09003/TLV	Bilitonkade	Insulidenlaan	08jan-23dec07	-
vracht/busverkeer ri noord	545	46 (08:30-09:30)	42 (15:00- 16:00)	252/105	441/44/80/54
Weerpad	M20001/TS	Poelenburg	Kerkstraat (Oostzaan)	09sep-23sep06	-
doorsnede	5275	400 (08:15-09:15)	473 (16:00- 17:00)	5079/3337	4969/371/586/885
Westerkoogweg	I14001/CS	Guisweg	De Wildeman	01sep-16sep07	-
doorsnede	10156	668 (08:00-09:00)	868 (17:00- 18:00)	9209/6821	9544/670/1223/1659
ri noord	4887	437 (08:00-09:00)	295 (15:00- 16:00)	4439/3131	4569/437/843/571
ri zuid	5269	231 (08:00-09:00)	584 (17:00- 18:00)	4770/3690	4975/233/380/1088
vracht/busverkeer doorsnede	335	-	-	239/106	-/-/-
vracht/busverkeer ri noord	158	-	-	115/51	-/-/-
vracht/busverkeer ri zuid	177	-	-	124/55	-/-/-
snelheden doorsnede	50 km/h	41.2/41.2/41.6	48.3/48.3/48.8	6.8/6.7/6.9	
snelheden ri noord	50 km/h	40.2/40.1/40.6	47.7/47.6/48.1	6.6/6.6/6.6	
snelheden ri zuid	50 km/h	42.2/42.2/42.9	48.8/48.7/49.5	6.8/6.7/7.0	

Straatnaam/wegaanduiding	Telcode/type	Gemeten wegvak		Meetperiode	
meetspecificatie intensiteiten	Werkdag	Ochtendspits	Avondspits	Zaterdag/Zondag	Weekdag/08/o2/a2
meetspecificatie intensiteiten	Regime	Vgem (etm/dag/nacht)	V85 (etm/dag/nacht)	Vsdv (etm/dag/nacht)	
Westerstraat	I06008/TLV	Kerkstraat	Krommenierweg	08jan-23dec07	-
doorsnede	4231	254 (08:00-09:00)	358 (16:30- 17:30)	4083/2410	3953/254/450/694
ri noord	2218	138 (08:00-09:00)	178 (16:30- 17:30)	2154/1405	2095/138/237/352
ri zuid	2013	117 (08:30-09:30)	180 (16:30- 17:30)	1929/1005	1858/116/213/342
Westerstraat	I06009/TLV	Fresiastraat	Kerkstraat	08jan-28okt07	-
doorsnede	3520	192 (08:00-09:00)	283 (16:30- 17:30)	3517/2585	3387/192/364/551
ri noord	1738	76 (08:30-09:30)	171 (16:30- 17:30)	1726/1290	1672/70/115/329
ri zuid	1782	131 (07:30-08:30)	115 (15:00- 16:00)	1791/1295	1715/122/249/222
Westerwindpand	J19008/TS	Serenade	Westzanerdijk	07mei-24mei07	-
(brom-)fietsers doorsnede	540	48 (08:00-09:00)	68 (16:30- 17:30)	350/686	533/48/67/112
(brom-)fietsers ri noord	272	29 (08:00-09:00)	39 (16:30- 17:30)	197/349	272/29/37/63
(brom-)fietsers ri zuid	268	21 (07:45-08:45)	29 (16:15- 17:15)	153/337	261/19/30/49
Westzanerweg	G20001/TS	Nauernaseweg	Grote Steng	09sep-23sep06	-
doorsnede	8754	928 (07:45-08:45)	895 (16:45- 17:45)	5146/4885	7684/893/1679/1664
ri west	4638	365 (07:30-08:30)	577 (16:45- 17:45)	2860/2413	4065/339/688/1024
ri oost	4116	569 (07:45-08:45)	339 (16:00- 17:00)	2286/2472	3619/554/991/640
Westzanerweg	G20001/CS	Nauernaseweg	Grote Steng	22sep-10okt07	-
ri west	3695	241 (07:00-08:00)	510 (17:00- 18:00)	2322/2174	3289/238/479/938
vracht/busverkeer ri west	437	-	-	179/53	-/-/-
snelheden ri west	70 km/h	53.6/53.3/54.2	62.4/61.6/64.3	8.2/8.1/8.9	
Westzanerdijk	I21001/TS	Willem Hoofkade	Hoofdtocht	07apr-25apr06	-
doorsnede	6555	560 (07:45-08:45)	667 (16:15- 17:15)	5179/3473	5912/545/1002/1223
ri west	3431	131 (09:00- 10:00)	492 (16:30- 17:30)	2692/1779	3086/121/238/889
ri oost	3124	436 (07:45-08:45)	181 (15:30- 16:30)	2487/1694	2826/424/764/334
(brom-)fietsers ri west	678	73 (07:30-08:30)	73 (16:15- 17:15)	515/610	645/59/121/133
Westzanerdijk	I21001/TS	Willem Hoofkade	Hoofdtocht	08mei-16mei07	-
doorsnede	6402	558 (07:45-08:45)	665 (16:15- 17:15)	5326/3343	5811/552/1002/1235
Westzanerdijk	I21002/CS	Hoofdtocht	Zilverling	07apr-11apr06	-
doorsnede	1789	122 (08:00-09:00)	164 (16:00- 17:00)	1634/1040	1604/121/218/323
ri noord	893	49 (08:00-09:00)	99 (16:00- 17:00)	791/458	781/49/92/187
ri zuid	896	73 (08:00-09:00)	72 (15:00- 16:00)	843/582	823/72/126/136
vracht/busverkeer doorsnede	54	-	-	19/6	-/-/-
vracht/busverkeer ri west	28	-	-	10/4	-/-/-
vracht/busverkeer ri oost	26	-	-	9/2	-/-/-
snelheden doorsnede	30 km/h	43.5/43.2/43.7	53.5/53.2/53.3	9.3/9.2/9.3	
snelheden ri noord	30 km/h	44.5/44.2/43.5	55.3/55.0/54.2	9.9/9.8/10.1	
snelheden ri zuid	30 km/h	42.6/42.4/43.8	51.2/50.8/52.2	8.5/8.5/8.5	

Straatnaam/wegaanduiding	Telcode/type	Gemeten wegvak		Meetperiode	
meetspecificatie intensiteiten	Werkdag	Ochtendspits	Avondspits	Zaterdag/Zondag	Weekdag/08/o2/a2
meetspecificatie intensiteiten	Regime	Vgem (etm/dag/nacht)	V85 (etm/dag/nacht)	Vsdv (etm/dag/nacht)	
Westzanerdijk	I21002/TS	Hoofdtocht	Zilverling	13apr-29apr07	-
doorsnede	2072	174 (08:00-09:00)	193 (16:15- 17:15)	1614/1163	1879/174/287/378
ri noord	1037	63 (08:15-09:15)	111 (17:00- 18:00)	806/565	938/62/113/217
ri zuid	1035	112 (08:00-09:00)	85 (16:15- 17:15)	808/598	941/112/174/161
(brom-)fietsers ri west	426	15 (06:15-07:15)	45 (16:00- 17:00)	364/491	426/13/28/88
(brom-)fietsers ri oost	476	72 (07:45-08:45)	37 (16:30- 17:30)	574/711	526/64/118/67
Westzijde	K16008/TLV	Jan v. Scorelstraat	Vincent van Goghweg	08jan-23dec07	-
doorsnede	5484	367 (08:30-09:30)	478 (16:30- 17:30)	4990/3137	5078/350/515/914
ri noord	2733	179 (08:30-09:30)	261 (16:30- 17:30)	2523/1541	2533/155/216/496
ri zuid	2751	194 (08:00-09:00)	217 (16:30- 17:30)	2467/1596	2545/195/299/418
Westzijde	K17003/TS	Wortelenpad	Harenmakersstraat	18apr-29apr07	-
doorsnede	9939	644 (08:15-09:15)	817 (15:00- 16:00)	8379/4855	8609/612/965/1453
ri noord	5941	291 (08:15-09:15)	538 (15:00- 16:00)	4943/2809	5115/287/493/958
ri zuid	3998	353 (08:15-09:15)	279 (15:00- 16:00)	3436/2046	3494/325/472/495
Weverstraat	G05002/TLV	Heiligeweg	Lijnbaan	08jan-17jun07	-
doorsnede	7834	646 (08:00-09:00)	560 (16:00- 17:00)	7140/4309	7234/646/1175/1101
ri noord	2308	136 (09:00- 10:00)	198 (16:30- 17:30)	2234/1349	2162/119/199/386
ri zuid	5526	527 (08:00-09:00)	369 (15:30- 16:30)	4906/2960	5072/527/976/715
Wezelstraat	J12004/TLV	Guisweg	Oosterveld	09jan-22okt06	-
doorsnede	3174	184 (08:00-09:00)	288 (17:00- 18:00)	3463/2178	3073/184/295/545
ri noord	1530	91 (08:00-09:00)	142 (17:30- 18:30)	1680/1062	1486/91/137/251
ri zuid	1644	95 (08:30-09:30)	155 (16:30- 17:30)	1783/1116	1587/93/158/294
Wezelstraat	J12004/TLV	Guisweg	Oosterveld	15jan-23dec07	-
doorsnede	3208	186 (08:00-09:00)	293 (17:30- 18:30)	3457/2133	3089/185/298/550
ri noord	1534	91 (08:00-09:00)	148 (17:30- 18:30)	1642/1027	1478/90/137/251
ri zuid	1674	95 (08:00-09:00)	153 (17:00- 18:00)	1815/1106	1611/95/161/299
Wibautstraat¹	L19002/TLV	Spitsbergen	Eijdenbergstraat, Jan	09jan-10dec06	-
doorsnede	13026	720 (08:30-09:30)	1071 (16:30- 17:30)	12100/8546	12256/704/1226/2116
ri noord	7345	357 (09:00- 10:00)	716 (16:30- 17:30)	6660/4675	6867/319/494/1406
ri zuid	5681	385 (08:00-09:00)	378 (15:30- 16:30)	5440/3871	5389/385/732/710
Wibautstraat	L19002/TLV	Spitsbergen	Eijdenbergstraat, Jan	08jan-23dec07	-
doorsnede	12757	683 (08:30-09:30)	1075 (16:30- 17:30)	12128/8265	12025/679/1240/2099
ri noord	7066	334 (09:00- 10:00)	718 (16:30- 17:30)	6630/4452	6631/320/530/1390
ri zuid	5691	360 (08:00-09:00)	375 (15:30- 16:30)	5498/3813	5394/359/710/709

Straatnaam/wegaanduiding	Telcode/type	Gemeten wegvak		Meetperiode	
meetspecificatie intensiteiten	Werkdag	Ochtendspits	Avondspits	Zaterdag/Zondag	Weekdag/08/o2/a2
meetspecificatie intensiteiten	Regime	Vgem (etm/dag/nacht)	V85 (etm/dag/nacht)	Vsdv (etm/dag/nacht)	
Wibautstraat¹	L20004/TLV	Morgensterstraat	Troelstralaan	09jan-24dec06	-
doorsnede	14537	785 (08:30-09:30)	1201 (16:30- 17:30)	13394/9826	13703/782/1413/2360
ri noord	8136	361 (09:00- 10:00)	825 (16:30- 17:30)	7375/5390	7637/321/501/1611
ri zuid	6401	469 (07:30-08:30)	400 (15:00- 16:00)	6019/4436	6066/461/912/749
Wibautstraat	L20004/TLV	Morgensterstraat	Troelstralaan	08jan-23dec07	-
doorsnede	13891	721 (08:00-09:00)	1164 (16:30- 17:30)	13219/9411	13153/722/1360/2268
ri noord	7678	337 (09:00- 10:00)	802 (16:30- 17:30)	7274/5104	7250/303/503/1547
ri zuid	6213	437 (07:00-08:00)	385 (15:00- 16:00)	5945/4307	5903/419/857/721
Wibautstraat	L21004/TLV	P.J. Troelstralaan	Thorbeckeweg	08jan-23dec07	-
doorsnede	23261	1231 (08:00-09:00)	1913 (16:30- 17:30)	21973/16964	22178/1231/2346/3736
ri noord	12731	487 (09:00- 10:00)	1365 (16:30- 17:30)	11823/9082	12080/455/773/2639
ri zuid	10530	797 (07:00-08:00)	616 (15:00- 16:00)	10150/7882	10098/776/1573/1097
Wibautstraat	L21005/TLV	Thorbeckeweg	P. Lief tinckweg	08jan-23dec07	-
ri noord	4002	215 (09:00- 10:00)	503 (16:30- 17:30)	2198/1428	3377/182/318/910
Wilhelminabrug¹	K19002/TLV	Wilhelminakade	Prins Hendrikkade	18sep-03dec06	-
doorsnede	9709	521 (09:00- 10:00)	753 (17:30- 18:30)	10396/6929	9405/394/602/1479
ri west	4245	237 (09:00- 10:00)	292 (17:00- 18:00)	5051/3343	4230/186/303/581
ri oost	5464	284 (09:00- 10:00)	466 (17:30- 18:30)	5345/3586	5175/208/299/898
Wilhelminabrug	K19002/TLV	Wilhelminakade	Prins Hendrikkade	08jan-23dec07	-
ri west	4194	239 (08:00-09:00)	296 (16:00- 17:00)	5042/3138	4163/239/406/582
Wilhelminastraat	H06010/CS	Julianastraat	Zuidervaartdijk	07mei-24mei07	-
doorsnede	297	-	-	301/171	280/17/29/49
ri west	11	-	-	4/8	10/0/1/2
ri oost	286	-	-	297/163	270/17/28/47
snelheden ri oost	30 km/h	22.4/22.5/22.2	28.8/28.8/28.2	5.9/5.9/5.6	
Willem-Alexanderbrug¹	J15001/TLV	Zuideinde	Oostzijde	09jan-17dec06	-
ri west	7207	426 (08:30-09:30)	565 (16:30- 17:30)	6721/4348	6728/416/714/1107
Willem-Alexanderbrug	J15001/CS	Zuideinde	Oostzijde	01sep-16sep07	-
ri oost	3610	257 (08:00-09:00)	310 (16:00- 17:00)	2880/1881	3258/259/484/615
vracht/busverkeer ri oost	100	-	-	27/10	-/-/-
snelheden ri oost	50 km/h	43.4/42.3/48.1	54.1/52.2/58.7	10.3/10.1/10.6	

Straatnaam/wegaanduiding	Telcode/type	Gemeten wegvak		Meetperiode	
meetspecificatie intensiteiten	Werkdag	Ochtendspits	Avondspits	Zaterdag/Zondag	Weekdag/08/o2/a2
meetspecificatie intensiteiten	Regime	Vgem (etm/dag/nacht)	V85 (etm/dag/nacht)	Vsdv (etm/dag/nacht)	
Zaanbrug	J07001/TLV	Veerdijk (Wormer)	Zaanweg	23jan-24dec06	-
doorsnede	11845	836 (08:00-09:00)	991 (17:00- 18:00)	10059/6733	10861/836/1468/1888
ri noord	5881	313 (08:30-09:30)	582 (17:00- 18:00)	5077/3412	5416/305/497/1095
ri zuid	5964	531 (08:00-09:00)	411 (16:30- 17:30)	4982/3321	5445/531/971/793
Zaanbrug	J07001/TLV	Veerdijk (Wormer)	Zaanweg	08jan-23dec07	-
doorsnede	12278	907 (08:00-09:00)	1015 (16:30- 17:30)	10380/6927	11246/907/1655/1977
ri noord	6117	353 (08:00-09:00)	600 (17:00- 18:00)	5275/3534	5631/353/584/1155
ri zuid	6161	566 (07:30-08:30)	429 (16:30- 17:30)	5105/3393	5615/554/1071/822
Zaandammerweg	E16001/TS	Veenpolderdijk	N246	09sep-02okt06	-
doorsnede	3135	270 (07:30-08:30)	335 (16:15- 17:15)	2585/1719	2855/236/494/610
ri west	1619	108 (07:00-08:00)	197 (16:45- 17:45)	1345/917	1483/68/176/375
ri oost	1516	173 (07:45-08:45)	148 (16:00- 17:00)	1240/802	1372/168/318/235
(brom-)fietsers doorsnede	351	37 (07:30-08:30)	43 (16:30- 17:30)	287/384	345/28/57/73
(brom-)fietsers ri west	177	17 (07:30-08:30)	30 (16:45- 17:45)	148/203	178/11/21/49
(brom-)fietsers ri oost	174	21 (06:45-07:45)	16 (15:00- 16:00)	139/181	167/17/36/24
Zaandijk 2 (oprit A8) ¹	J13002/TLV	Provincialeweg/N203	A8	09jan-10dec06	-
ri oost	9514	787 (08:00-09:00)	694 (17:00- 18:00)	7417/5618	8658/788/1495/1351
Zaandijk 2 (oprit A8)	J13002/TLV	Provincialeweg/N203	A8	08jan-23dec07	-
ri oost	5865	681 (07:30-08:30)	318 (17:00- 18:00)	4464/3656	5348/622/1285/624
Zaanweg	I08003/TLV	Stationsstraat	Zaanbrug	16jan-24dec06	-
ri oost	3706	194 (08:30-09:30)	314 (17:00- 18:00)	3469/2454	3491/189/319/599
Zaanweg	I08003/TLV	Stationsstraat	Zaanbrug	08jan-23dec07	-
ri oost	3867	220 (08:00-09:00)	318 (17:00- 18:00)	3616/2595	3648/219/381/619
Zaanweg	I08004/TS	Marktstraat	Stationsstraat	09sep-23sep06	-
doorsnede	8046	478 (08:15-09:15)	743 (16:00- 17:00)	7725/3468	7345/474/822/1377
ri noord	4047	230 (08:15-09:15)	381 (16:00- 17:00)	3986/1763	3712/220/362/699
ri zuid	3999	257 (07:45-08:45)	362 (16:00- 17:00)	3739/1705	3633/254/460/678
Zaanweg	J08001/TLV	Edisonstraat	Goudastraat	16jan-24dec06	-
ri west	4838	244 (08:30-09:30)	494 (17:00- 18:00)	4105/2640	4420/231/369/952
Zaanweg	J08001/TLV	Edisonstraat	Goudastraat	08jan-23dec07	-
ri west	4965	264 (08:30-09:30)	501 (16:30- 17:30)	4236/2700	4535/255/417/975

Straatnaam/wegaanduiding	Telcode/type	Gemeten wegvak		Meetperiode	
meetspecificatie intensiteiten	Werkdag	Ochtendspits	Avondspits	Zaterdag/Zondag	Weekdag/08/o2/a2
meetspecificatie intensiteiten	Regime	Vgem (etm/dag/nacht)	V85 (etm/dag/nacht)	Vsdv (etm/dag/nacht)	
Zuidijk	L20002/TS	Kattegat	Skagerrak	02jun-15jun07	-
doorsnede	1398	74 (07:45-08:45)	127 (16:30- 17:30)	1378/847	1314/75/124/243
ri noord	379	34 (07:45-08:45)	29 (16:15- 17:15)	337/201	346/31/49/56
ri zuid	1019	46 (08:45-09:45)	100 (16:45- 17:45)	1041/646	968/44/75/187
Zuidijk	L20008/TS	Hanenpad	Bleekersstraat	02jun-15jun07	-
doorsnede	1321	86 (07:30-08:30)	101 (16:15- 17:15)	1320/885	1259/84/159/189
ri noord	87	3 (07:45-08:45)	9 (16:00- 17:00)	83/72	85/2/4/16
ri zuid	1234	84 (07:30-08:30)	92 (16:15- 17:15)	1237/813	1174/82/155/173
Zuideinde	J08004/X	Celebesstraat	Pr. Irenebrigadeweg	20sep-21sep07	-
doorsnede	11392	-	-	-/-	-/-/-
ri west	8093	-	-	-/-	-/-/-
ri oost	3299	-	-	-/-	-/-/-

Opmerkingen:

¹ Naar verwachting betreft dit een (sterk) afwijkende verkeersintensiteit als gevolg van sloop en nieuwbouw van de Prins Bernhardbrug in Zaandam. Deze sloop en nieuwbouw is samengevallen met extra wijzigingen in de verkeerscirculatie zowel tijdelijk in Koog a/d Zaan (Bereikbaarheidsplan Vervanging Prins Bernhardbrug) als meer bedoeld voor langere duur in het centrum van Zaandam (Tijdelijk Verkeerscirculatieplan -TVCP- Inverdan).

² Wegwerkzaamheden in Oud-West met de Klokbaai - M. Klompéstraat als omleidingsroute.

³ Periode met verkeershinder op de Provincialeweg/N203 te Krommenie wegens diverse wegwerkzaamheden.



Gemeente Zaanstad

Dienst Wijken

Afdeling Stedenbouw & Verkeer

Ebbehout 31

1507 EA Zaandam

Postbus 2000

1500 GA Zaandam

Telefoon: 14 075

Fax : 075 681 64 22

E-mail: antwoord@zaanstad.nl

www.zaanstad.nl